




PLAN ODNOWY MIEJSCOWOŚCI DĄBCZE NA LATA 2010 – 2018

GMINA RYDZYNA



Rydzyzna, luty 2010 roku



SPIS TREŚCI

WSTĘP.....	4
1. CHARAKTERYSTYKA MIEJSCOWOŚCI DĄBCZE, W KTÓREJ BĘDZIE REALIZOWANA OPERACJA.....	9
1.1. Położenie.....	9
1.2. Powierzchnia.....	11
1.3. Ludność.....	11
1.4. Historia.....	12
1.5. Struktura przestrzenna.....	15
2. INWENTARYZACJA ZASOBÓW SŁUŻĄCYCH ODNOWIE MIEJSCOWOŚCI DĄBCZE.....	16
2.1. Środowisko przyrodnicze.....	16
2.2. Dziedzictwo kulturowe, zabytki.....	17
2.3. Obiekty i tereny.....	17
2.4. Bezrobocie, gospodarka, rolnictwo.....	18
2.5. Infrastruktura techniczna.....	21
2.6. Infrastruktura społeczna.....	23
2.7. Ocena zasobów miejscowości Dąbcze.....	26
2.8. Jaka jest miejscowość Dąbcze?.....	28
3. OCENA MOCNYCH I SŁABYCH STRON MIEJSCOWOŚCI DĄBCZE, W KTÓREJ BĘDZIE REALIZOWANA OPERACJA (ANALIZA SWOT)	30
4. WIZJA DOCELOWA WSI – JAK MA WYGLĄDAĆ MIEJSCOWOŚĆ DĄBCZE?.....	35
5. OPIS PLANOWANYCH ZADAŃ INWESTYCYJNYCH I PRZEDSIĘWZIĘĆ AKTYWIZUJĄCYCH SPOŁECZNOŚĆ LOKALNĄ W OKRESIE, CO NAJMNIJ 7 LAT OD DNIA PRZYJĘCIA PLANU ODNOWY MIEJSCOWOŚCI, W KOLEJNOŚCI WYNIKAJĄCEJ Z PRZYJĘTYCH PRIORYTETÓW ROZWOJU MIEJSCOWOŚCI Z PODANIEM SZACUNKOWYCH KOSZTÓW ICH REALIZACJI.....	37



5.1. WIELOLETNI PLAN INWESTYCYJNY (opis planowanych zadań i przedsięwzięć w latach 2010 - 2018 – hierarchizacja zadań).....	37
5.2. OPIS ZADANIA PRIORYTETOWEGO (uwzględniającego dofinansowanie w ramach PROW).....	43
6. ZGODNOŚĆ PLANU ODNOWY MIEJSCOWOŚCI Z DOKUMENTAMI WYŻSZEGO RZĘDU.....	45
7. PUBLIC RELATIONS PLANU ODNOWY MIEJSCOWOŚCI DĄBCZE.....	46
8. WYKAZ TABEL I RYSUNKÓW.....	47



WSTĘP

Podstawą rozwoju miejscowości Dąbcze w gminie Rydzyna, powiat leszczyński jest dokument pn. Plan Odnowy Miejscowości Dąbcze, który określa cele i kierunki działania wraz z zadaniami inwestycyjnymi w sferze społeczno-gospodarczej na lata 2010-2018.

Plan Odnowy Miejscowości Dąbcze jest dokumentem o charakterze planowania strategicznego. Obowiązek opracowania planu wynika m.in. z Programu Rozwoju Obszarów Wiejskich na lata 2007-2013 i jest dokumentem niezbędnym do aplikowania o środki pomocowe Unii Europejskiej. Dokument ten będzie stanowić załącznik do wniosku o przyznanie pomocy finansowej w ramach Programu Rozwoju Obszarów Wiejskich na lata 2007-2013, działanie „Odnowa i rozwój wsi”.

Obszarem realizacji Planu Odnowy Miejscowości Dąbcze jest obszar tej miejscowości. Dokument ten, w zakresie przedmiotowym obejmuje zadania finansowane w całości lub części z budżetu gminy. Zakres czasowy planu dotyczy zadań inwestycyjnych planowanych do realizacji na lata 2010-2018. Taki zakres czasowy zadań związany jest z obowiązującymi zasadami planowania środków pochodzących z funduszy strukturalnych Unii Europejskiej, a o które środki zamierza ubiegać się gmina Rydzyna na sfinansowanie inwestycji m.in. na terenie miejscowości Dąbcze.

Dokument porządkuje proces inwestycyjny, optymalizuje zakres rzeczowy potrzeb inwestycyjnych w stosunku do możliwości finansowych, wskazuje planowane źródła finansowania inwestycji oraz ułatwia komunikację społeczną władz gminy ze społecznością lokalną uczestniczącą w planowaniu rozwoju miejscowości Dąbcze.

Zapisy Planu Odnowy Miejscowości Dąbcze są spójne z Narodową Strategią Spójności na lata 2007-2013, Strategią Rozwoju Kraju na lata 2007-2015, Strategią Rozwoju Obszarów Wiejskich i Rolnictwa na lata 2007-2013, Strategią Rozwoju Województwa Wielkopolskiego do 2020 roku, Studium Uwarunkowań i Kierunków Zagospodarowania Przestrzennego Miasta i Gminy Rydzyna, Planem Rozwoju Lokalnego Miasta i Gminy Rydzyna na lata 2004-2013 oraz Programem Ochrony Środowiska dla Miasta i Gminy Rydzyna.

Program Rozwój Obszarów Wiejskich na lata 2007-2013 będzie realizowany na terenie całego kraju. Podstawą jego realizacji jest opracowany przez Ministerstwo Rolnictwa i Rozwoju Wsi projekt, który został zaakceptowany przez Komitet Rozwoju Obszarów Wiejskich Unii Europejskiej (24 lipca 2007 r.). Instrumenty PROW podzielono na osie, których realizacja ma się przyczynić do osiągnięcia następujących celów:



- poprawy konkurencyjności rolnictwa i leśnictwa przez wspieranie restrukturyzacji, rozwoju i innowacji;
- poprawy środowiska naturalnego i terenów wiejskich przez wspieranie gospodarowania gruntami,
- poprawy jakości życia na obszarach wiejskich oraz popierania różnicowania działalności gospodarczej.

W/w działania będą współfinansowane z Europejskiego Funduszu Rolnego na Rzecz Rozwoju Obszarów Wiejskich oraz ze środków krajowych przeznaczonych na ten cel w ustawie budżetowej. Na finansowanie PROW przewidziano 17 217 817 541 euro. Ludność wiejska to główni beneficjenci programu¹.

Plan odnowy miejscowości jest jednym z najważniejszych elementów odnowy wsi, jej rozwoju oraz poprawy warunków pracy i życia mieszkańców. Sporządzenie i uchwalenie takiego dokumentu stanowi niezbędny warunek przy aplikowaniu o środki finansowe w ramach Programu Rozwoju Obszarów Wiejskich 2007-2013 działanie „Odnowa i rozwój wsi”, jak również stanowić będzie wytyczne dla władz gminy Rydzyna przy opracowaniu kierunków rozwoju miejscowości Dąbcze.

Celem działania „Odnowa i rozwój wsi”, stanowiącym oś III PROW 2007-2013 jest poprawa jakości życia na obszarach wiejskich poprzez zaspokojenie potrzeb społecznych i kulturalnych mieszkańców wsi oraz promowanie obszarów wiejskich. Działanie umożliwi rozwój tożsamości społeczności wiejskiej, zachowanie dziedzictwa kulturowego i specyfiki obszarów wiejskich oraz wpłynie na wzrost ich atrakcyjności turystycznej i inwestycyjnej. Wsparcie finansowe przyznawane będzie na realizację projektów związanych z zagospodarowaniem przestrzeni publicznej, w tym z utrzymaniem, odbudową i poprawą stanu dziedzictwa kulturowego i przyrodniczego wsi oraz podniesieniem atrakcyjności turystycznej obszarów wiejskich. Beneficjentem działania może być:

- gmina,
- instytucja kultury, dla której organizatorem jest jednostka samorządu terytorialnego,
- osoba prawna lub jednostka organizacyjna nieposiadająca osobowości prawnej, działająca na podstawie przepisów o stosunku Państwa do Kościoła Katolickiego w RP, stosunku Państwa do innych kościołów i związków wyznaniowych oraz gwarancjach wolności sumienia i wyznania,
- organizacja pozarządowa mająca status organizacji pożytku publicznego².

¹ Program Rozwoju Obszarów Wiejskich na lata 2007-2013, Ministerstwo Rolnictwa i Rozwoju Wsi, 2007.

² Rozporządzenie Ministra Rolnictwa i Rozwoju Wsi z dnia 14.02.2008 r. w sprawie szczegółowych warunków i trybu przyznawania pomocy finansowej w ramach działania „Odnowa i rozwój wsi” objętego Programem Rozwoju Obszarów Wiejskich na lata 2007 – 2013. (Dz .U. Nr 38, poz. 220 ze zmiana).



W ramach działania „Odnowa i rozwój wsi” pomocą finansową zostaną objęte projekty dotyczące:

- budowy, przebudowy, remontu lub wyposażania budynków pełniących funkcje rekreacyjne, sportowe i społeczno - kulturalne, w tym świetlic i domów kultury, z wyłączeniem szkół, przedszkoli i żłobków;
- budowy, przebudowy, remontu lub wyposażania obiektów małej architektury;
- budowy, przebudowy lub remontu obiektów sportowych, ścieżek rowerowych, szlaków pieszych, placów zabaw, miejsc rekreacji, przeznaczonych do użytku publicznego;
- zakupu towarów służących przedsięwzięciom związanym z kultywowaniem tradycji społeczności lokalnych lub tradycyjnych zawodów;
- związanych z kształtowaniem obszarów o szczególnym znaczeniu dla zaspokojenia potrzeb mieszkańców, sprzyjających nawiązywaniu kontaktów społecznych, ze względu na ich położenie oraz cechy funkcjonalno przestrzenne, w szczególności poprzez odnawianie lub budowę placów parkingowych, chodników lub oświetlenia ulicznego;
- urządzania i porządkowania terenów zielonych, parków lub innych miejsc wypoczynku;
- budowy, przebudowy lub remontu infrastruktury turystycznej;
- zagospodarowania zbiorników i cieków wodnych w celu wykorzystania ich do rekreacji lub w celu poprawy estetyki miejscowości;
- rewitalizacji budynków wpisanych do rejestru zabytków lub objętych wojewódzką ewidencją zabytków, użytkowanych na cele publiczne oraz obiektów małej architektury, odnawiania lub konserwacji lokalnych pomników historycznych i miejsc pamięci;
- zakupu i odnawiania obiektów charakterystycznych dla danego regionu lub tradycji budownictwa wiejskiego i ich adaptacji na cele publiczne;
- budowy, przebudowy, remontu lub wyposażania obiektów budowlanych przeznaczonych na cele promocji lokalnych produktów i usług, w tym pawilonów, punktów wystawowych, sal ekspozycyjnych lub witryn;
- odnawiania elewacji zewnętrznych i dachów w budynkach architektury sakralnej wpisanych do rejestru zabytków lub objętych wojewódzką ewidencją zabytków i cmentarzy wpisanych do rejestru zabytków³.

Zgodnie z Rozporządzeniem Ministra Rolnictwa i Rozwoju Wsi w sprawie szczegółowych warunków i trybu przyznawania pomocy finansowej w ramach działania „Odnowa i rozwój wsi”,

³ Rozporządzenie Ministra Rolnictwa i Rozwoju Wsi z dnia 14.02.2008 r. w sprawie szczegółowych warunków i trybu przyznawania pomocy finansowej w ramach działania „Odnowa i rozwój wsi” objętego Programem Rozwoju Obszarów Wiejskich na lata 2007-2013. (Dz .U. Nr 38, poz. 220 ze zmiana).



do wniosku o przyznanie pomocy dołącza się m.in. plan odnowy miejscowości, zawierający w szczególności:

- charakterystykę miejscowości, w której będzie realizowana operacja,
- inwentaryzację zasobów służących odnowie miejscowości,
- ocenę mocnych i słabych stron miejscowości, w której będzie realizowana operacja,
- opis planowanych zadań inwestycyjnych i przedsięwzięć aktywizujących społeczność lokalną w okresie, co najmniej 7 lat od dnia przyjęcia planu odnowy miejscowości, w kolejności wynikającej z przyjętych priorytetów rozwoju miejscowości, z podaniem szacunkowych kosztów ich realizacji.

Plan Odnowy Miejscowości Dąbcze spełnia wymagania, stawiane przez wskazane powyżej rozporządzenie. Poprzez konsultacje przeprowadzone z mieszkańcami Dąbcza, opracowana została wizja rozwoju miejscowości, cel ogólny oraz cele szczegółowe wraz z priorytetami rozwoju, służącymi odnowie miejscowości. Plan obejmuje zadania infrastruktury publicznej stymulujące lokalną inicjatywę, inwestycje i mobilność zawodową społeczności lokalnej. Plan zakłada realizację następujących celów szczegółowych:

- wsparcie lokalnych centrów kulturalnych, sportowych, ekonomicznych i społecznych,
- wykorzystanie potencjału turystycznego, kulturowego, sportowego i przyrodniczego,
- zwiększenie możliwości zatrudnienia, poprzez poprawę infrastruktury lokalnej,
- zwiększenie szans mieszkańców w dostępie do edukacji, samokształcenia i doskonalenia zawodowego,
- zwiększenie szans rolników oraz przedsiębiorców w funkcjonowaniu na jednolitym rynku europejskim,
- tworzenie przyjaznych warunków dla rozwoju przedsiębiorczości,
- zwiększenie atrakcyjności dla inwestorów lokalnych i zewnętrznych, poprzez inwestycje infrastrukturalne,
- poprawę jakości środowiska przyrodniczego.

Plan jest dokumentem otwartym stwarzającym możliwość aktualizacji w zależności od potrzeb społecznych i uwarunkowań finansowych. Oznacza to, że mogą być dopisywane nowe zadania, a także to, że może zmienić się kolejność ich realizacji w zależności od uruchomienia i dostępu do funduszy Unii Europejskiej.

Korzyści wynikające z posiadania planu odnowy miejscowości:

- plan umożliwi efektywne gospodarowanie zasobami takimi jak: środowisko, ludzie, infrastruktura i środki finansowe,
- zapisanie tego procesu w formie dokumentu umożliwi stałą ocenę postępów i korygowanie błędów przez wszystkich członków społeczności lokalnej,



- dokument umożliwia zaangażowanie władz lokalnych oraz mieszkańców w planowanie swojej przyszłości. Uwzględnienie różnych opinii, pomysłów i koncepcji często wymaga konsensusu. Osiągnięty na drodze otwartej dyskusji pozwala na wypracowanie strategii, z którą będzie identyfikowała się społeczność lokalna,
- tworzenie planu sprzyja realistycznej ocenie mocnych i słabych stron miejscowości a przez to przyjrzenie się możliwościom oraz potencjalnym problemom, które mogą się pojawić w przyszłości. W ten sposób można uniknąć wielu trudności.

Podstawą tworzenia planu jest zdanie sobie sprawy z lokalnych zasobów i potencjałów, zmobilizowanie ich, zainwestowanie w rozwój i stworzenie systemu działań partnerskich tak, aby uzyskać efekt żywiolowego przyrastania inicjatyw i kumulowania się ich skutków.

Plan Odnowy Miejscowości Dąbcze opracowano przyjmując za podstawę wyniki debaty strategicznej organizowanej metodą aktywnego planowania strategicznego. Przeprowadzono jedną debatę z udziałem mieszkańców miejscowości Dąbcza, Radnych, Sołtysa i pracowników Urzędu Miasta i Gminy Rydzyna, a jej zadaniem było zidentyfikowanie celów, priorytetowych zadań oraz kierunków działania w poszczególnych przyjętych teoretycznie obszarach życia społeczno-gospodarczego.

Zasadniczy wkład w powstanie i kształt niniejszego dokumentu wnieśli: Radni Rady Miejskiej Rydzyny z miejscowości Dąbcze: Zbigniew Długi i Marek Rybiński, Dyrektor Szkoły Podstawowej w Dąbczu Wojciech Jędrzejczak oraz Sołtys Sołectwa Dąbcze – Kazimierz Pietrzak, a także członkowie Rady Sołectwa. Istotny udział w jego opracowaniu mieli także mieszkańcy wsi, którzy brali udział w ustalaniu celów oraz wyborze projektów do realizacji.



1. CHARAKTERYSTYKA MIEJSCOWOŚCI DĄBCZE, W KTÓREJ BĘDZIE REALIZOWANA OPERACJA

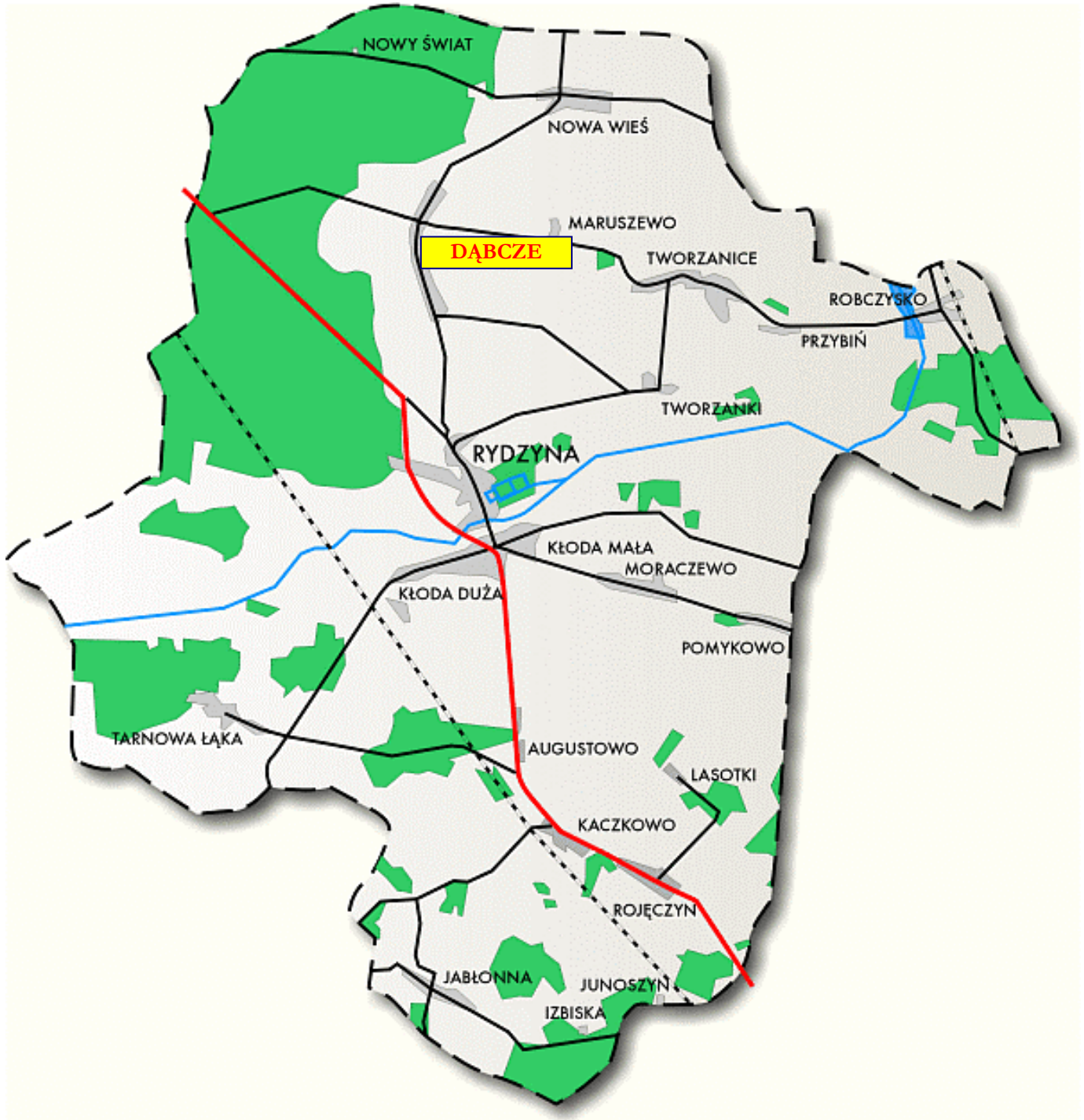
1.1. POŁOŻENIE

Gmina Rydzyna, na terenie której znajduje się miejscowość Dąbcze (lokalizacja 51° 50' N; 16° 39' E) położona jest w południowej części województwa wielkopolskiego, w bezpośrednim sąsiedztwie Leszna (ok. 5 km), w powiecie leszczyńskim. Teren gminy kształtują trzy malownicze krainy: Równina Leszczyńska, Wał Bojanowski i dzielące je Obniżenie Rowu Polskiego. Rydzyna jest miastem - zabytkiem, objętym opieką konserwatorską z uwagi na zachowany XVIII wieczny układ przestrzenny oraz liczne zabytkowe budowle. Miasto założył na początku XV w. Jan z Czerniny, wywodzący się z rodu Wierzbnow rycerz Władysława Jagielly. W końcu XVII w. Właścicielami miasta i dóbr rydzynskich, w tym miejscowości Dąbcze były najwybitniejsze rodziny magnackie Rzeczypospolitej: Leszczyńscy i Sulkowscy. Gmina sąsiaduje z pięcioma gminami województwa wielkopolskiego: Świeciechowa, Osieczna, Krzemieniewo, Poniec, Bojanowo i miastem Leszno oraz Gminą Góra (województwo dolnośląskie). Przez gminę przebiega droga krajowa nr 5 Poznań-Wrocław.

System osadniczy tworzą 22 jednostki osadnicze, z czego 16 posiada status sołectw, w tym sołectwo Dąbcze, które jest największym sołectwem w gminie. Dąbcze nie jest sołectwem typowo rolniczym. Znaczna część mieszkańców nie zajmuje się już rolnictwem, lecz mieszka w Dąbczu, a pracuje na terenie Leszna, Rydzyny i okolic. W ostatnich latach można było zaobserwować duży napływ ludności miejskiej przybywającej do Dąbcza, co skutkuje powstawaniem nowych osiedli domków jednorodzinnych. Sołectwo Dąbcze znajduje się w północno-centralnej części gminy Rydzyna. Przez grunty Dąbcza przebiega droga krajowa nr 5 oraz drogi powiatowe nr 4800P Rydzyna-Dąbcze i nr 4801P droga krajowa nr 5 - Dąbcze. W sołectwie dobrze zachowane są walory krajobrazu. Zabudowania skupiają się po obu stronach dróg powiatowych nr 4800P i 4801P, które stanowią główne ciągi komunikacyjny miejscowości. Wielkość gospodarstw rolnych w sołectwie od kilku do kilkunastu hektarów. Słabo rozwinięte są usługi i handel. W centrum miejscowości znajduje się kościół, szkoła podstawowa, świetlica wiejska, przedszkole oraz remiza strażacka Ochotniczej Straży Pożarnej. Położenie miejscowości Dąbcze przedstawia rysunek nr 1.



Rysunek nr 1. Położenie miejscowości Dąbcze w gminie Rydzyna

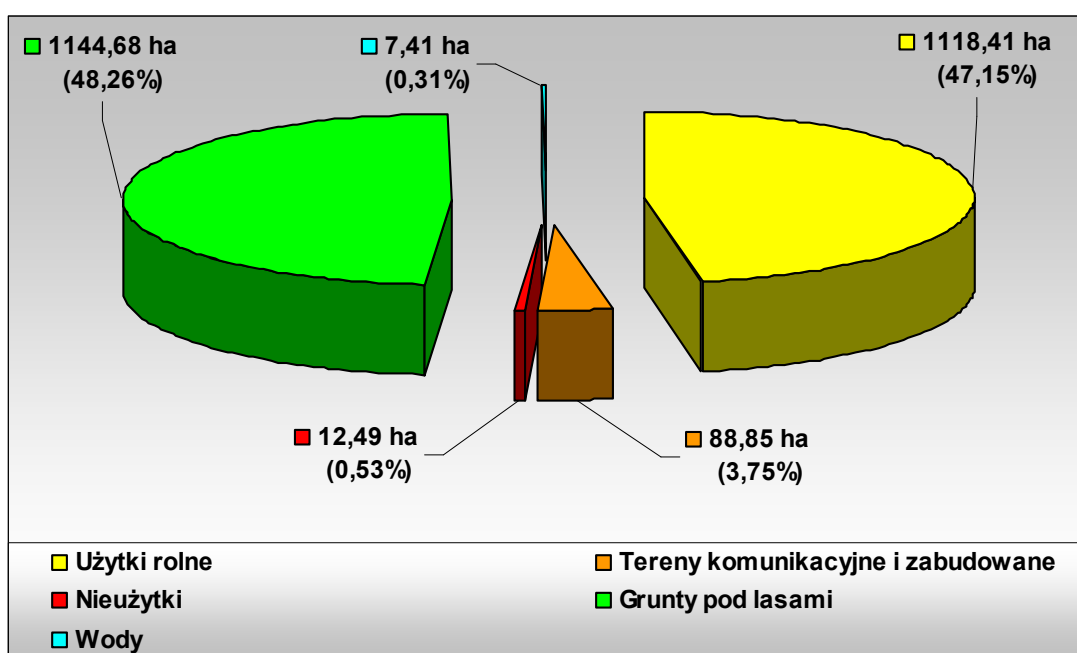


Źródło: Urząd Miasta i Gminy Rydzyna

1.2. POWIERZCHNIA

Miejscowość Dąbcze zajmuje powierzchnię 2 371,84 ha, w tym użytki rolne zajmują 1118,41 ha, grunty pod lasami 1144,68 ha, tereny komunikacyjne i zabudowane 88,85 ha, wody 7,41 ha oraz nieużytki 12,49 ha. Powierzchnia wsi stanowi ok. 17,58% powierzchni całej gminy Rydzyna⁴. Dane procentowe obrazuje wykres nr 1.

Wykres nr 1 Rodzaje gruntów w miejscowości Dąbcze



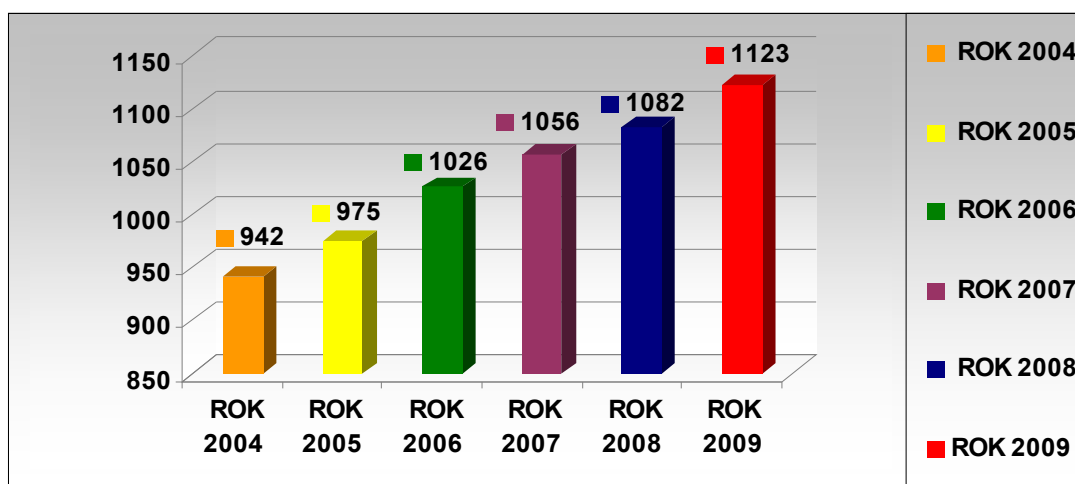
1.3 LUDNOŚĆ

Na terenie miejscowości Dąbcze w dniu 31 grudnia 2009 roku zamieszkiwały 1123 osoby, w tym 574 kobiet i 549 mężczyzn. Liczba mieszkańców w ostatnich sześciu latach zmieniła się znacznie, co przedstawia wykres nr 2. Gminę Rydzyna w dniu 31 grudnia 2009 roku zamieszkiwało 8333 osób. Ludność Dąbcza stanowi 13,48% populacji mieszkańców gminy.

⁴ Gmina Rydzyna zajmuje powierzchnię 13 492,09 ha

WYSZCZEGÓLNIENIE	
Liczba gospodarstw domowych	273
Stan ludności ogółem, w tym:	1123
kobiety	574
mężczyźni	549

Wykres nr 2 Liczba mieszkańców w miejscowości Dąbcze w latach 2004-2009



1.4. HISTORIA

Pierwsze wzmianki historyczne o miejscowości Dąbcze (Dambitsch, Dabecz, Dambecz) pojawiły się w 1391 roku, kiedy to Tworek i Szczepan z Tworzyjanic występują w sporze z panem Jarostem z Dąbcza. Informacje o istnieniu kościoła w Dąbczu pojawiają się w 1410 roku. Jan z Rydzyny zabezpiecza w tym czasie z dochodów między innymi wsi Dąbcze utrzymanie altarzysty i ołtarza w Katedrze Poznańskiej. W tym okresie przeniesiono też parafię z Dąbcza do Rydzyny. W latach 1394-1600 Dąbcze jest własnością rodu Rydzyńskich, a w latach kolejnych Błociszewskich i Gajewskich⁵. W 1664 roku właścicielem Dąbcza zostaje ród Leszczyńskich. 19 lipca 1738 roku na mocy umowy zawartej pomiędzy Stanisławem Leszczyńskim i jego żoną, a Aleksandrem Józefem Sułkowskim Dąbcze przeszło na własność rodziny Sułkowskich. Miejscowość ta wraz z innymi wsiami weszła w skład powołanej Ordynacji Sułkowskich,

⁵ L.Preibisz, *Zamek i klucz rydzyński*, Rydzyna 1938.



a po bezpotomnym wygaśnięciu rodu zgodnie z ordynacją przeszła na własność Skarbu Państwa, którym wówczas był Rząd Pruski. Po odzyskaniu niepodległości właścicielem dóbr dąbieckich stało się państwo polskie, a od 1926 roku Fundacja im. Sulkowski⁶.

Dąbcze w XVII i XVIII wieku było licznie zasiedlane przez osoby narodowości niemieckiej. Niemieccy koloniści i uciekinierzy religijni już w XVII wieku otrzymali pozwolenie od arystokracji polskiej na osiedlenie w tym regionie na stałe. Ze względu na bliskie położenie ze Śląskiem miejscowość była podatna w minionych stuleciach na zmiany polityczne w strefie granicznej: do 1793 roku należała do regionu polskiego Wielkopolska, od 1793 roku w wyniku drugiego rozbioru Polski została przyłączona do Prus, w 1807 roku wieś stała się częścią Wielkiego Księstwa Warszawskiego, które było następstwem klęski pruskiej na rzecz Napoleona. W 1815 roku z powodu klęski poniesionej przez Napoleona, Dąbcze po raz kolejny znalazło się w rękach pruskich. Po pierwszej wojnie światowej i powstaniu wielkopolskim Dąbcze zostało włączone do państwa polskiego. Granica z państwem niemieckim przebiegała 15 km od wsi Dąbcze. W 1939 roku wieś znów była niemiecka, a od zakończenia II wojny światowej leży na terytorium Polski.

Kalendarium miejscowości Dąbcze:

- 1393 – Jan z Czerniny, członek możnego rodu wywodzącego się z Wierzbna koło Świdnicy, uzyskał zgodę na zakup znacznego obszaru ziem przylegających do jego śląskiej dziedziny, zakupił m.in. Dąbcze⁷.
- 1399 – Pierwszy znany dokument wymieniający Rydzyńnię, która była wioską w parafii Dąbcze.
- 1400 – z Ponieca do Wschowy prowadziła droga szlaku handlowego, wiodąca dalej na Śląsk, biegła on m.in. obok kościoła w Dąbczu.
- 1410 – Pierwsza wzmianka o kościele w Dąbczu. Biskup poznański zezwala na przeniesienie parafii z Dąbcza do Rydzyńny.
- 1615 – Pierwsze udokumentowane zapiski o wsi Dąbcze w księdze kościelnej parafii Rydzyńna.
- 1640 – Niemieccy parafianie zwrócili się z prośbą do plebana o ustanowienie dla nich niemieckiego kaznodziei, który wygłaszałby każdej niedzieli kazania w ich języku ojczystym. Owo wydarzenie łączyło się z silną kolonizacją niemiecką nie tylko w Dąbczu, lecz także w Rydzyńnie, Tarnowej i Kłodzie.

⁶ M.Jarzewicz, *Majątki Wielkopolskie, tom IV Powiat Leszczyński*, Szreniawa 1996; L.Preibisz, *Zamek i klucz rydzyński*, Rydzyńna 1938. Zobacz szerzej: www.dambitsch.de

⁷ Prof. dr hab. Tomasz Jurek, *Jan z Czerniny. Człowiek, który stworzył Rydzyńnię*, Rydzyńniak nr 10/11, Rydzyńna 2000.



- 1664 – Ród Leszczyńskich krótko po wojnach szwedzkich, zwiększa swoje posiadanie w „kluczu rydzyńskim” – przejmuje udział Wojciecha Gajewskiego i w ten sposób zaokrągla od południa swe dobra o przyległe wsie Zaborowo i Dąbcze.
- 1668 – Odbudowa kościoła w Dąbczu.
- 1684 – Dąbcze podzielone jest na dwa folwarki, zwane większym i mniejszym. Wieś zamieszkuje 24 kmieci⁸.
- 1709 – Dżuma, tak zwane morowe powietrze, przywleczone rzekomo do Leszna przez Żydów, jadących z Rusi ze skórami. Zapiski z ksiąg kościelnych w Rydzynie podają, że zaraza wybuchła 10 sierpnia w Zaborowie, 18 sierpnia ogarnęła już Dąbcze, 23 września Rydzyne. Liczbę ofiar nie można dokładnie określić, parafia rydzyńska nie notowała zgonów w czasie zarazy.
- 19 lipca 1738 roku podpisano w Lesznie umowę, na mocy której Stanisław Leszczyński wraz z żoną zrezygnował po wieczne czasy na korzyść Aleksandra Józefa Sulkowskiego z Rydzyny z pałacem i wsiami Kłoda, Tarnowa, Moraczewo, Pomykowo, Tworzanki, Tworzanice i Dąbcze za 700.000 złotych polskich.
- 7 stycznia 1786 roku umiera niespodziewanie i bezpotomnie w Warszawie August Sulkowski. Pochowany został 28 stycznia w Rydzynie. Majątek ordynacji, przez niego ufundowanej, obejmował następujące dobra: klucz rydzyński z zamkiem, miasteczkiem i wsiami Kłoda, Tarnowa oraz Dąbcze.
- 1793 – w wyniku drugiego rozbioru Polski wieś Dąbcze została przyłączona do Prus.
- 1807 – Po klęsce Prus wieś została zjednoczona przez Napoleona z Wielkim Księstwem Warszawskim.
- 1815 – Wraz z upadkiem władzy Napoleona zostaje rozwiązane Wielkie Księstwo Warszawskie, prowincja Poznań wraca do Prus, Dąbcze ponownie staje się pruskie.
- 1920 – Po pierwszej wojnie światowej i powstaniu wielkopolskim Dąbcze zostało włączone do państwa polskiego.
- 1939 – Przez wkroczenie armii niemieckiej do Polski prowincja Poznań staje się niemiecka. Z terytorium odstąpionego Polsce w 1920, stworzono Reichsgau/Gubernię Poznańską (od 1940 przemianowaną na Reichgau/Gubernię Wartheland).
- 1945 – Dąbcze staje się polskie. Większość niemieckich mieszkańców opuszcza Dąbcze⁹.

⁸ Kmieć (łac. cmetos, cmetonis, kmetho) – w czasach nowożytnych pojęcie to oznacza zamożnego gospodarza - używane potocznie jako synonim chłopca. W XIV i XV wieku słowo to oznaczało chłopów, którzy mieli własne gospodarstwo o powierzchni przynajmniej 1 łana ziemi; w zamian za co musieli płacić panu feudalnemu czynsz i wykonywać prace rolne na jego ziemi.

⁹ L.Preibisz, *Zamek i klucz rydzyński*, Rydzyna 1938.



- W latach 1975-1998 miejscowość administracyjnie należała do województwa leszczyńskiego.
- Po reformie samorządowej z 1998 roku Dąbcze należy do Gminy Rydzyna w Powiecie Leszczyńskim, Województwo Wielkopolskie
- 2005 – Zakończenie prac związanych z kanalizacją sanitarną Rydzyny oraz wsi Dąbcze. Część inwestycji została zrealizowana z Europejskiego Funduszu SAPARD¹⁰.

1.5. STRUKTURA PRZESTRZENNA

Miejscowość Dąbcze znajduje się przy głównych ciągach komunikacyjnych gminy Rydzyna m.in. droga krajowa nr 5 oraz drogi powiatowe nr 4801P droga krajowa nr 5 – Dąbcze oraz nr 4800P Rydzyna-Dąbcze, prze które wieś skomunikowana jest z gminą. Dąbcze to miejscowość o rozproszonej zabudowie, ze względu na liczny proces inwestycyjny i powstające nowe budynki jednorodzinne. Pomimo, że miejscowość należy określi, iż jest o rozproszonej zabudowie, to w większości budynki skupiają się po obu stronach drogi powiatowej nr 4801P oraz nr 4800P. Znajdują się tutaj budynki mieszkalne jednorodzinne głównie jedno lub dwukondygnacyjne. Na terenie wsi brak jest elementów wybijających się przestrzennie. W centrum miejscowości znajduje się kościół, świetlica wiejska, budynki szkoły podstawowej, przedszkole oraz remiza strażacka Ochotniczej Straży Pożarnej, która znajduje się w Krajowym Systemie Ratowniczo-Gaśniczym.

Dąbcze nie należy do wsi o charakterze stricte rolniczym. Zdecydowana większość mieszkańców nie zajmuje się już rolnictwem, lecz mieszka w Dąbczu, a pracuje na terenie Leszna i okolic. W ostatnich latach można było zaobserwować duży napływ ludności miejskiej przybywającej do Dąbcza w celu odpoczynku od miejskiego gwaru, hałasu etc. Skutkiem tego jest ciągle powstawanie nowych osiedli domków jednorodzinnych na obrzeżach Dąbcza.

¹⁰ www.dambitsch.de



2. INWENTARYZACJE ZASOBÓW SŁUŻĄCYCH ODNOWIE MIEJSCOWOŚCI DĄBCZE

Zasoby miejscowości to wszelkie elementy materialne i niematerialne wsi oraz otaczającego ją obszaru, które mogą być wykorzystane przy budowaniu czy realizacji publicznych i prywatnych przedsięwzięć odnowy wsi. Przy analizie zasobów, wzięto pod uwagę następujące ich kategorie: środowisko przyrodnicze; dziedzictwo kulturowe, zabytki; bezrobocie, gospodarka, rolnictwo; infrastruktura techniczna, infrastruktura społeczna oraz ocena zasobów miejscowości.

2.1. ŚRODOWISKO PRZYRODNICZE

Miejscowość znajduje się przy głównych ciągach komunikacyjnych gminy Rydzyna m.in. droga krajowa nr 5 oraz drogi powiatowe nr 4801P droga krajowa nr 5 – Dąbcze oraz nr 4800P Rydzyna-Dąbcze. Na terenie wsi brak zakładów, które w negatywny sposób oddziaływałyby na środowisko. Przez grunty wsi przebiega Rów Dąbiecki, który w okresach wiosennych wylewa na okoliczne pola. W najbliższych latach na gruntach wsi planowana jest budowa zbiornika retencyjnego o powierzchni około 40 ha. Na terenie miejscowości brak jest obszarów chronionego krajobrazu, rezerwatów i parków krajobrazowych. O atrakcyjności turystyczno-krajobrazowej tego terenu stanowi bogactwo form rzeźby polodowcowej, atrakcyjne pod względem krajobrazowym i przyrodniczym tereny doliny Rowu Polskiego oraz stosunkowo wysoka (jak na Wielkopolskę) lesistość. Na terenie Dąbcza występują złoża kruszywa naturalnego – żwir.

Grunty miejscowości ze względu na liczne połacie lasu i łąk są miejscem występowania wielu gatunków flory i fauny. W składzie obecnego obrębu Dąbcze znalazły się głównie lasy Fundacji Książąt Sulkowskich. W 1948 r. utworzono z wyżej wymienionych lasów Nadleśnictwo Dąbcze (obecnie obręb leśny Dąbcze).

Wieś, jak i cała gmina znajduje się w strefie klimatu umiarkowanego, na obszarze ścierania się wpływów łagodnego klimatu oceanicznego i kontynentalnego. Dominujący wpływ ma tutaj klimat oceaniczny. Zimy są łagodne i krótkie. Średnia temperatura w miesiącu styczniu wynosi -2°C . Długość okresu śnieżnego określa się na 30 dni. Lato trwa średnio 90 dni. Średnia temperatura w ciągu roku wskazuje ok. $+8^{\circ}\text{C}$. Okres wegetacyjny trwa ok. 220 dni. Opady kształtują się nieco poniżej średniej krajowej (maksimum przypada na maj i sierpień, a minimum na styczeń). Niski roczny rozkład opadów, często występujące w sezonie wiosennym okresy suszy, niekorzystnie wpływają na produkcje rolniczą. Ponad 47,15 % powierzchni zajmują użytki rolne.



W Dąbczu dominują gleby IIIa, IVa i V klasy. Istnieją tutaj słabe warunki do gospodarowania. Na obszarze wsi brak jest jezior (w najbliższych latach na gruntach wsi planowana jest budowa zbiornika retencyjnego o powierzchni około 40 ha). Tereny zalesione, które zajmują 48,26% powierzchni charakteryzują się dobrymi warunkami termicznymi i wilgotnościowymi o zmniejszonych wahaniami dobowych, nieco gorszym nasłonecznieniem. Są to tereny o powietrzu wzbogaconym w tlen i ozon.

2.2. DZIEDZICTWO KULTUROWE, ZABYTKI

W miejscowości Dąbcze znajdują się trzy obiekty wpisane do Rejestru Zabytków: drewniany kościół pod wezwaniem św. Katarzyny Aleksandryjskiej z 1668 roku, wiatrak - koźlak z 1766 roku oraz zabudowania folwarczne z II połowy XIX wieku. Najcenniejszym z zabytków jest kościół parafialny p.w. św. Katarzyny Aleksandryjskiej. Zbudowany został w 1668 roku na miejscu drewnianej świątyni z XIV w., do 1409 roku była to siedziba parafii dla okolicznych miejscowości. Obiekt posiada konstrukcję szkieletową, wypełnioną gliną i cegłą. Harmonijnie skomponowaną bryłę kościoła tworzy prezbiterium, wyższa i szersza nawa oraz dwukondygnacyjna wieża od zachodu. Dachy pokryte gontem. Chorągiewka na wieżyczce z datą 1660 roku. We wnętrzu późnorenesansowy ołtarz główny z 1591 roku. W polu środkowym ołtarza – wizerunek Chrystusa z tego samego czasu, w zwieńczeniu Zdjęcie z Krzyża wzorowane na rycinie wg. Rubensa. Wyposażenie wnętrza z XVII i XVIII w. Ambona rokokowa z nieistniejącego kościoła w Kłodzie k. Rydzyny. Organy z końca XVII w., prospekt organowy z 1704 roku. Późnobarokowy obraz św. Jukundusa, męczennika, którego relikwie sprowadzone zostały w 1777 roku do Rydzyny. Kościół w Dąbczu został odrestaurowany w latach 1970-1971.

2.3. OBIEKTY I TERENY

W omawianej miejscowości znajdują się następujące obiekty i tereny:

- budynek świetlicy wiejskiej,
- kościół,
- budynek szkoły podstawowej,
- remiza Ochotniczej Straży Pożarnej,
- plac zabaw – teren przy przedszkolu,
- boisko sportowe oraz boisko przy szkole podstawowej,
- dwie elektrownie wiatrowe,

W miejscowości znajdują się wolne tereny pod zabudowę mieszkaniową jednorodzinną z dopuszczeniem nieuciążliwej działalności gospodarczej.



2.4. BEZROBOCIE, GOSPODARKA, ROLNICTWO

BEZROBOCIE

Powiatowy Urząd Pracy w Lesznie nie prowadzi statystyk bezrobocia dla poszczególnych miejscowości na terenie gminy Rydzyna. Można jednak założyć, że struktura bezrobocia nie odbiega od średniej dla gminy Rydzyna i powiatu leszczyńskiego.

W roku 2009 zarejestrowało się w Powiatowym Urzędzie Pracy w Lesznie 631 mieszkańców miasta i gminy Rydzyna. Były to przede wszystkim osoby poprzednio pracujące – 532 osób (84,2% ogółu rejestrujących się). Wśród rejestrujących się w 2009 roku osoby dotychczas niepracujące stanowiły 15,7% (99 osób). W tym samym czasie pracę podjęło 262 bezrobotnych. Pracę podejmowały w większym stopniu kobiety (150 osób). Większą aktywność zawodową przejawiały osoby, które poprzednio pracowały. Na koniec roku 2009 w ewidencji osób bezrobotnych zarejestrowanych były 303 osoby w tym 183 kobiety.

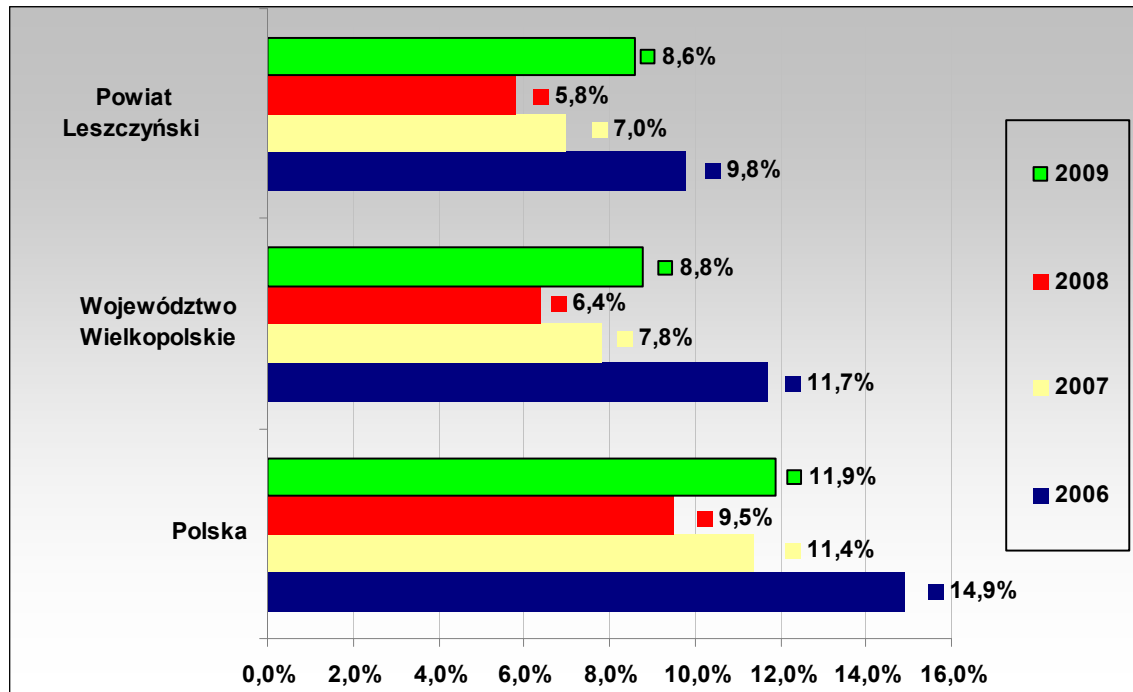
Należy podkreślić, iż w ogólnej liczbie bezrobotnych miasta i gminy Rydzyna 87,1% (264 osoby) to osoby uprzednio pracujące. Osoby dotychczas niepracujące stanowiły 12,9% ogółu bezrobotnych (39 osób). Długotrwale bezrobotni stanowili 11,9% ogółu, co oznacza, że 36 osoby ponad rok pozostają bez pracy. Wśród nich (długotrwale bezrobotnych) 38,9% to osoby pozostające bez pracy ponad 2 lata. Długotrwale bezrobocie w największym stopniu dotyczy osób od 45 do 54 roku życia, osób z wykształceniem gimnazjalnym i poniżej oraz osób ze stażem pracy od 10 do 20 lat.

Generalnie należy stwierdzić, iż bezrobotni miasta i gminy to osoby młode, grupa wiekowa 18-34 lata, to 61,1% ogółu bezrobotnych. Pod względem poziomu wykształcenia największą populacją są bezrobotni z wykształceniem zasadniczym zawodowym – 92 osoby (30,4% ogółu bezrobotnych). Spośród tej grupy 10,9% „pozostaje na bezrobociu” ponad 1 rok. Bezrobotni miasta i gminy Rydzyna stanowią 7,1% ogółu (4.284 osób) bezrobotnych zarejestrowanych w Powiatowym Urzędzie Pracy w Lesznie¹¹.

Strukturę bezrobocia prezentuje Wykres nr 3.

¹¹ Źródło: Powiatowy Urząd Pracy w Lesznie.

Wykres nr 3 Procent bezrobotnych w Polsce, województwie i powiecie w latach 2006-2009



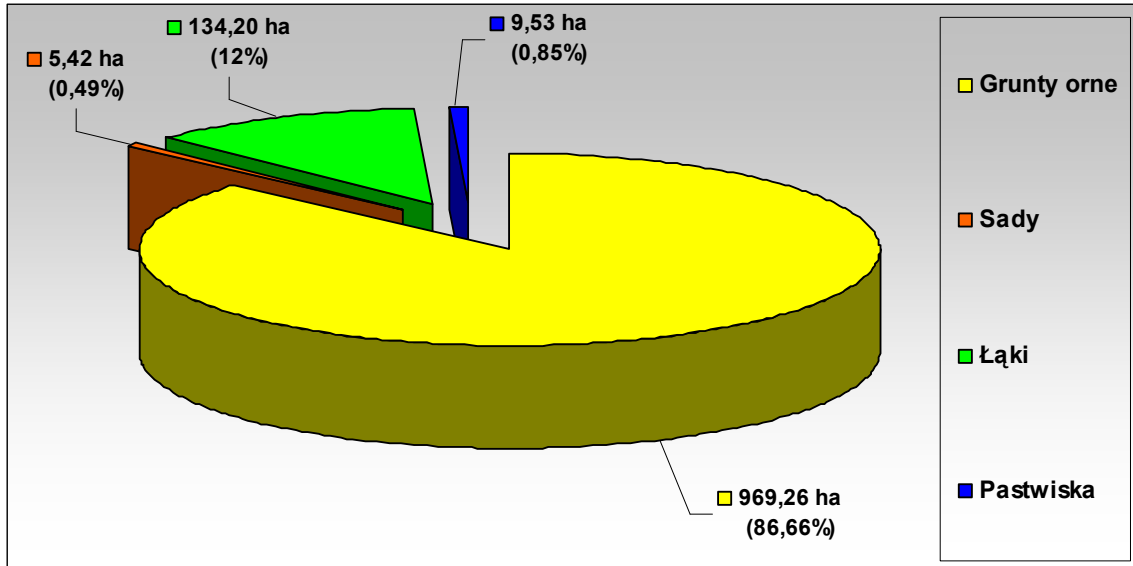
GOSPODARKA

Na terenie Dąbcza działalność gospodarczą prowadzi 150 podmiotów. Do najbardziej znaczących należy: Restauracja i Motel EDEN, salon samochodowy Citroen / Kia oraz Przedsiębiorstwo Handlowo-Usługowe WAMET. Na terenie miejscowości działalność gospodarczą prowadzą przede wszystkim firmy handlowe oraz produkcyjno-usługowe.

ROLNICTWO

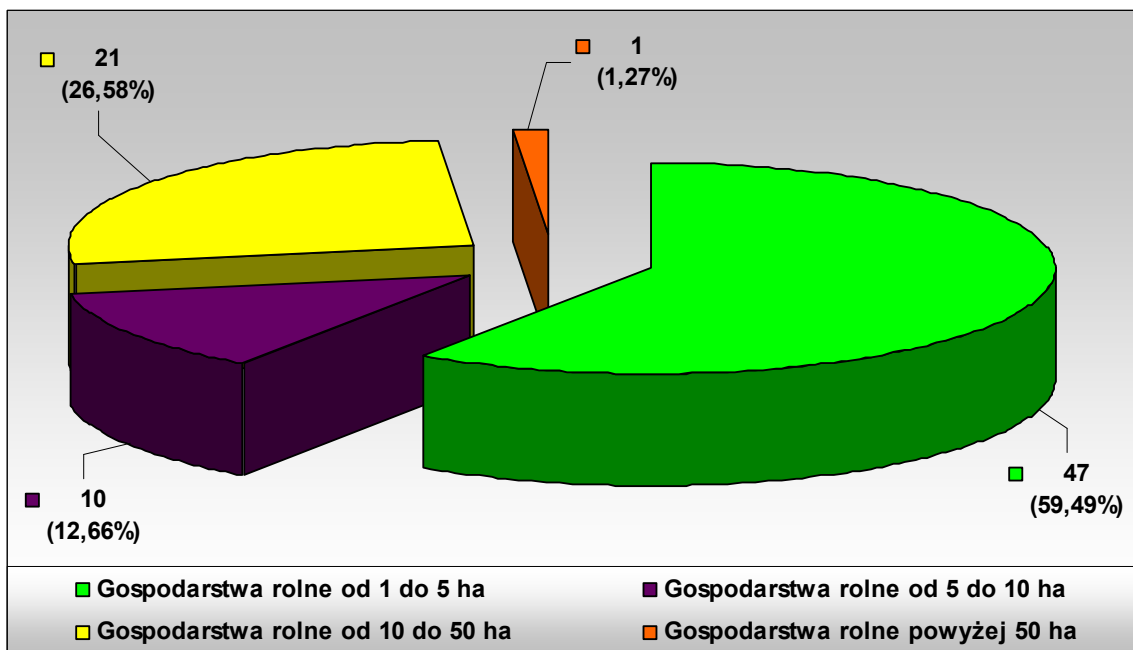
Użytki rolne zajmują 1118,41 ha, co stanowi 47,15% powierzchni wsi. Przeważają gleby IIIa, IVa i V klasy. Istnieją tutaj dobre warunki do gospodarowania. W strukturze użytków rolnych przeważają grunty orne 86,66% powierzchni. Większość gruntów należy do osób fizycznych. Strukturę użytków rolnych prezentuje Wykres nr 4.

Wykres nr 4 Struktura użytków rolnych w miejscowości Dąbcze



W strukturze gospodarstw rolnych zwraca uwagę wysoki udział gospodarstw do 5 ha. Powyżej 50 ha istnieje tylko jedno gospodarstwo rolne. Praca w rolnictwie nie stanowi głównego źródła utrzymania mieszkańców wsi. Strukturę gospodarstw przedstawia wykres nr 5

Wykres nr 5 Struktura gospodarstw rolnych w miejscowości Dąbcze





2.5. INFRASTRUKTURA TECHNICZNA

WODOCIĄGI

Miejscowość Dąbcze jest zwodociągowana w 100%. Długość sieci wodociągowej wynosi 13,7 km, a liczba przyłączy 260 szt. Zaopatrzenie w wodę odbywa się z ujęcia wody w miejscowości Dąbcze. Operatorem sieci wodociągowej jest Zakład Usług Wodnych z siedzibą we Wschowie będący jednostką organizacyjną Związku Międzygminnego Wodociągów i Kanalizacji Wiejskich we Wschowie, którego gmina Rydzyna jest członkiem. Stan sieci wodociągowej jest dość dobry. Zatwierdzone zasoby wód podziemnych czwartorzędowych dla ujęć wody w Dąbczu wynoszą 1910 m³/d.

KANALIZACJA

Miejscowość Dąbcze jest skanalizowana w około 90%. Długość sieci kanalizacyjnej wynosi 7,6 km, a liczba przyłączy 220 szt. Posesje, które nie posiadają dostępu do sieci kanalizacyjnej zaopatrzone są w zbiorniki bezodpływowe na ścieki. Do sieci nie są podłączone w większości nieruchomości położone na nowych osiedlach domków jednorodzinnych. Wszystkie ścieki są przekazywane do gminnej oczyszczalni ścieków w miejscowości Kłoda.

GOSPODARKA ODPADAMI STAŁYMI

System zbierania odpadów komunalnych pochodzących z gospodarstw domowych oparty jest na gromadzeniu ich w typowych pojemnikach. Na terenie miejscowości Dąbcze brak jest składowiska odpadów. Odpady komunalne gromadzone w pojemnikach przydomowych, deponowane są na wysypiskach śmieci zarządzanych przez Miejski Zakład Oczyszczania Sp. z o.o. w Lesznie. Odbiorem tych odpadów zajmuje się Miejski Zakład Oczyszczania Sp. z o.o. w Lesznie oraz Zakład Usług Komunalnych Janusz i Dorota Kmicik Sp. c.

Na terenie miejscowości prowadzona jest selektywna zbiórka odpadów, która odbywa się systemem u źródła tj. przez właścicieli poszczególnych posesji. Mieszkańcy otrzymują od firm wywozowych worki do selektywnej zbiórki odpadów: na szkło białe i kolorowe, tworzywa typu PET oraz makulaturę. Dwa razy w roku organizowana jest zbiórka zużytego sprzętu elektrycznego i elektronicznego. Gmina dofinansowuje także utylizację odpadów zawierających azbest.



Gmina Rydzyna podejmuje się realizacji wielu zadań w zakresie ochrony środowiska. Wspólnie z Miastem Leszno oraz okolicznymi samorządami realizuje program w zakresie gospodarki odpadami współfinansowany przez Fundusz Spójności (UE). Celem projektu jest realizacja przedsięwzięcia związanego z budową zakładu zagospodarowania odpadów w Trzebani oraz projektu związanego z zamknięciem i rekultywacją 13 składowisk odpadów.

ZAOPATRZENIE W ENERGIĘ ELEKTRYCZNA, GAZ I CIEPŁO

Funkcjonująca na terenie gminy Rydzyna sieć energetyczna zapewnia dostawę energii elektrycznej na potrzeby mieszkańców. Wszystkie miejscowości na terenie gminy są zelektryfikowane. Zasilanie Dąbcza odbywa się poprzez Główny Punkt Zasilania – GPZ Bojanowo. Przez teren gminy przebiega również tranzytowa napowietrzna linia energetyczna WN 100KV relacji Leszno – Bojanowo. Wieś posiada oświetlenie uliczne, które jednak wymaga modernizacji oraz pobudowania nowych punktów oświetleniowych.

Miejscowość Dąbcze jest zgazyfikowana w około 85%. Mieszkańcy, którzy nie mają dostępu do sieci gazowej korzystają z gazu butlowego. Przez teren gminy przebiegają dwa gazociągi wysokiego ciśnienia, które są podłączone do krajowego systemu gazowego. Na terenie gminy nie występują udokumentowane złoża gazu ziemnego.

Na obszarze wsi nie funkcjonuje sieć ciepłownicza. Zaopatrzenie mieszkańców oparte jest na źródłach indywidualnych. Najpowszechniejszym na terenie miejscowości sposobem zaopatrywania w ciepło są przydomowe kotłownie indywidualne opalane drewnem i węglem.

TELEKOMUNIKACJA, INTERNET

Dostęp do sieci telefonicznej posiadają wszyscy mieszkańcy Dąbcza. Jedynym operatorem telefonii stacjonarnej działającym na terenie wsi jest Telekomunikacja Polska S.A. Na terenie miejscowości dostępna jest usługa Neostrada, w związku z tym mieszkańcy mają dostęp do szerokopasmowego Internetu. Usługi w zakresie dostępu do Internetu oferują również lokalne firmy. Ponadto teren miejscowości pokryty jest zasięgiem czterech operatorów sieci telefonii komórkowej, poziom sygnału jest dobry.



TRANSPORT I KOMUNIKACJA

Miejscowość znajduje się przy głównych ciągach komunikacyjnych gminy Rydzyna m.in. droga krajowa nr 5 oraz drogi powiatowe nr 4801P droga krajowa nr 5 – Dąbcze, nr 4800P Rydzyna-Dąbcze oraz drogi gminne. Sieć dróg przebiegających przez teren Dąbcza zapewnia połączenia z sąsiednimi gminami oraz służy komunikacji wewnątrz gminy. Układ szlaków komunikacyjnych zapewnia mieszkańcom Dąbcza połączenia drogowe z ważniejszymi ośrodkami miejskimi w okolicy w tym głównie z miastem powiatowym Leszno i stolicą regionu Poznaniem. Stan techniczny dróg ulega systematycznej degradacji i wymaga znacznych nakładów inwestycyjno-remontowych.

Na terenie miejscowości funkcjonuje sieć komunikacyjna MZK Leszno. Kursują autobusy MZK na trasie Tarnowałaka-Dąbcze-Rydzyna-Leszno – linia nr 12. Najbliższe stacje kolejowe znajdują się w miejscowości Kłoda oraz w mieście Leszno. Pociągiem można dojechać do Poznania oraz w drugim kierunku do Wrocławia.

2.6. INFRASTRUKTURA SPOŁECZNA

OŚWIATA

W gminie istnieją trzy placówki oświatowe szkół podstawowych, w tym Szkoła Podstawowa im. Tadeusza Łopuszańskiego w Dąbczu oraz jedna placówka ponadpodstawowa – Gimnazjum im. Sułkowskich w Rydzynie. W gminie istnieje jedno przedszkole z siedzibą w Rydzynie, natomiast w Dąbczu oraz Jabłonnie i Kłodzie mieszczą się jego oddziały.

Pierwsza kronika szkolna zapisana w starogotyckim języku niemieckim nie określa dokładnej daty powstania szkoły w Dąbczu. W owym czasie miejscowość Dąbcze należała do powiatu wschowskiego, województwa poznańskiego. Była to szkoła katolicka, w której uczyły się dzieci polskie i niemieckie. W latach 1839-48 szkołą kierował Polak – Hieronim Pade, który w latach 1844/45 rozbudował szkołę. Od 15 października 1923 roku uczniowie zostają podzieleni na dwa oddziały: polski i niemiecki, a od 14 listopada 1925 roku połączono ich w dwuklasową szkołę z językiem polskim, jako wykładowy. 22 września 1933 roku założono Towarzystwo Popierania Budowy Powszechnych Szkół Publicznych.

W 1939 roku nauka w szkole zostaje przerwana i dopiero w styczniu 1945 roku młodzież Polska wraca do szkoły, gdzie uczy się w czterech klasach. W roku szkolnym 1945/46 naukę



prowadzono w 5 oddziałach, od 1946 roku jest już 6 oddziałów, natomiast od 1949 roku 7 oddziałów. W listopadzie 1946 roku na cele oświatowe oddano drugi budynek szkolny.

Rok 1973 zapisał się w historii szkoły reorganizacją placówek oświatowo-wychowawczych na terenie gminy. Z dniem 1 września 1973 roku rozpoczęła działalność Zbiorcza Szkoła Gminna w Rydzynie. W związku z reorganizacją sieci placówek zlikwidowano Szkołę Podstawową w Tworzanicach i dwuoddziałową Szkołę Podstawową w Nowejwsi. Dzieci z obwodów szkolnych Tworzanic i Nowejwsi dowożono autobusem szkolnym do Dąbcza. Z dniem 1 września 1991 roku szkoła uzyskuje samodzielność budżetową. Z dniem 1 stycznia 1992 roku oddziały zerówki zostają przekazane do przedszkola, szkoła w Tworzanicach zostaje Szkołą Filialną Szkoły Podstawowej w Dąbczu. 18 czerwca 1998 roku w szkole gości biskup pomocniczy Archidiecezji Poznańskiej Marek Jędraszewski.

Uchwałą nr XXV/174/2008 z dnia 17 października 2008 roku Rada Miejska Rydzyny nadała Szkole Podstawowej w Dąbczu imię „Tadeusza Łopuszańskiego”. Uroczystości nadania imienia i przyjęcia sztandaru szkoły odbyły się w dniu 23 maja 2009 roku. Obecnie społeczność szkolna to około 120 uczniów klas I-VI. Są to nie tylko uczniowie Dąbcza, ale i innych miejscowości tj.: Nowejwsi, Maruszewa, Tworzanic, Tworzanek i Przybinia. Uczniowie uczą się w dwóch budynkach szkolnych, korzystają także ze świetlicy wiejskiej, która została przystosowana na salę gimnastyczną. W 2004 roku dzięki pozyskanym środkom z Programu Aktywacji Obszarów Wiejskich udało się wyremontować budynek szkoły.

Szkoła współpracuje ze szkołą podstawową w gminie Kloster Lehnin w Niemczech. Uczestniczy w ogólnopolskich programach, m.in. „Komputery za tonery”, „Cała Polska czyta dzieciom”, „Zachowaj trzeźwy umysł”, a także realizuje własne projekty edukacyjne m.in. „3 x NIE”, „Już pływam”. Przy szkole działa drużyna harcerska i gromada zuchowa.

KULTURA

Na terenie miejscowości znajduje się świetlica wiejska, która jest miejscem zebrań Rady Sołeckiej, Koła Gospodyń Wiejskich oraz imprez dla dzieci, młodzieży i dorosłych mieszkańców miejscowości. Przy współudziale Rady Sołeckiej, organizowane są imprezy z okazji dnia babci i dziadka, dnia dziecka oraz dożynki. Na terenie gminy szczególną uwagę poświęca się wspieraniu licznych form kulturalnych, które promują miasto, ale także zachęcają do jego odwiedzania. Służą temu między innymi organizowane przez Rydzyński Ośrodek Kultury imprezy o charakterze ponadlokalnym. W okresie wiosenno-letnim organizowane są imprezy plenerowe: rowerówki, festyny rekreacyjne, biesiady folklorystyczne, dożynki.



W 2004 roku zainaugurowany został Festiwal „Dni Muzyki Cerkiewnej”, który stał się imprezą cykliczną. Kolejne edycje festiwalu odbyły się w 2006 i 2008 roku. Życie kulturalne na terenie miejscowości i całej gminy inicjuje, organizuje i koordynuje Rydzyński Ośrodek Kultury, którego siedziba znajduje się w Rydzynie. ROK organizuje konkursy, przeglądy, wystawy, koncerty, imprezy plenerowe, uroczystości patriotyczne oraz zajęcia w sekcjach zainteresowań.

OCHRONA ZDROWIA

Mieszkańcy Dąbcza korzystają z opieki zdrowotnej zapewnianej przez Niepubliczny Zakład Opieki Zdrowotnej w Rydzynie, w której mieszkańcy mogą korzystać z usług świadczonych przez lekarzy rodzinnych. W przypadku konieczności hospitalizacji, jak również specjalistycznych usług medycznych, mieszkańcy sołectwa korzystają z usług Wojewódzkiego Szpitala Zespolonego w Lesznie. Także pierwsza pomoc medyczna w ramach Zintegrowanego Systemu Ratownictwa zlokalizowana jest w Lesznie.

SPORT I WYPOCZYNEK

W Dąbczu znajduje się również minitor żużlowy, na którym odbywają się treningi żużlowców drużyny Unii Leszno oraz turnieje żużlowe z udziałem zaproszonych gości z całego kraju. W budynku świetlicy wiejskiej swoje mecze rozgrywają tenisiści stołowi Klubu Sportowego „Dąbcze”. Drużynę tworzą mieszkańcy Dąbcza. Na terenie miejscowości Dąbcze znajdują się dwa boiska sportowe, w tym jedno przy szkole podstawowej.

OPIEKA SPOŁECZNA

Pomocą społeczną zajmuje się Miejsko-Gminny Ośrodek Pomocy Społecznej, który ma swoją siedzibę w Rydzynie.

BEZPIECZENSTWO PUBLICZNE

Nad bezpieczeństwem mieszkańców Dąbcze czuwa Rewir Dzielnicowych w Rydzynie, który swoim działaniem obejmuje teren całej gminy. Siedziba Rewiru znajduje się przy ulicy Rzeczypospolitej w Rydzynie. Na terenie wsi funkcjonuje Ochotnicza Straż Pożarna, która razem z OSP Rydzyna znajdują się w Krajowym Systemie Ratowniczo-Gaśniczym. Przy OSP działają młodzieżowe drużyny pożarnicze.



2.7. OCENA ZASOBÓW MIEJSCOWOŚCI DĄBCZE

Dla prawidłowej oceny zasobów miejscowości dokonano pogrupowania zasobów oraz dokonano oceny pod kątem ich znaczenia.

RODZAJ ZASOBU	BRAK	JEST O ZNACZENIU MAŁYM	JEST O ZNACZENIU DUŻYM
ŚRODOWISKO PRZYRODNICZE			
walory krajobrazu		X	
walory klimatu		X	
walory szaty roślinnej		X	
cenne przyrodniczo obszary lub obiekty		X	
świat zwierzęcy			X
wody powierzchniowe		X	
gleby, kopaliny	X		
DZIEDZICTWO KULTUROWE, ZABYTKI			
walory architektury wiejskiej i osobliwości kulturowe		X	
walory zagospodarowania przestrzennego		X	
zabytki			X
zespoły artystyczne	X		
DZIEDZICTWO RELIGIJNE I HISTORYCZNE			
miejsca, osoby i przedmioty kultu	X		
święta, odpusty, pielgrzymki	X		
tradycje, obrzędy, gwara	X		
legendy, podania i fakty historyczne		X	



OBIEKTY I TERENY			
działki pod zabudowę mieszkaniową			X
działki pod zakłady usługowe i przemysł		X	
place i miejsca publicznych spotkań		X	
miejsca sportu i rekreacji		X	
GOSPODARKA, ROLNICTWO			
specyficzne produkty		X	
znane firmy produkcyjne i zakłady usługowe		X	
znaczące gospodarstwa rolnicze		X	
INFRASTRUKTURA SPOŁECZNA			
Ochotnicza Straż Pożarna			X
Koło Gospodyń Wiejskich			X
Świetlice wiejskie			X
INFRASTRUKTURA TECHNICZNA			
Infrastruktura wodociągowa			X
Infrastruktura kanalizacyjna			X
Infrastruktura drogowa			X
Infrastruktura gazowa		X	
Infrastruktura informatyczna i telekomunikacyjna		X	

2.8. JAKA JEST MIEJSCOWOŚĆ DĄBCZE?

Tabela nr 1 przedstawia aktualną sytuację miejscowości Dąbcze. Wyniki zawarte w tabeli zostały opracowane na podstawie badania ankietowego.

Tabela nr 1 Aktualna sytuacja miejscowości Dąbcze

Co nas wyróżnia?	<ul style="list-style-type: none">• przyjaźni, gospodarni i aktywni mieszkańcy,• atrakcyjny teren pod budownictwo mieszkaniowe,
Jakie pełni funkcje?	<ul style="list-style-type: none">• mieszkaniowe,• rolnicze,
Kim są mieszkańcy?	<ul style="list-style-type: none">• pracownicy pobliskich zakładów z terenu Gminy Rydzyna i Miasta Leszna,• przedsiębiorcy,• rolnicy,• emeryci i renciści,
Co jest podstawą utrzymania?	<ul style="list-style-type: none">• zatrudnienie w sektorze prywatnym,• własna działalność gospodarcza,• świadczenia emerytalno-rentowe,• rolnictwo,
W jaki sposób są zorganizowani mieszkańcy?	<ul style="list-style-type: none">• Rada Sołecka,• Ochotnicza Straż Pożarna,
Jakie obyczaje i tradycje są u nas kultywowane?	<ul style="list-style-type: none">• pielęgnowane są tradycje rodzinne i ludowe (np. dożynki, Dzień Babci i Dziadka)
W jaki sposób są rozwiązywane problemy?	Dyskusje na: <ul style="list-style-type: none">• zebraniach rady sołeckiej,• wiejskich zebraniach tematycznych,• spotkaniach Ochotniczej Straży Pożarnej.• imprezach integracyjnych; piknikach, Współpraca z UMiG Rydzyna,



Jak wygląda nasza wieś?	<ul style="list-style-type: none">• estetyczna, zadbana,• budowane są nowe domy,• posesje i gospodarstwa zadbane przez mieszkańców (z każdym rokiem poprawia się wygląd obejść i mieszkań)• słaby stan dróg i chodników, brak chodnika i oświetlenia przy drodze powiatowej nr 4801P droga krajowa nr 5 - Dąbcze,
Jaki jest stan otoczenia i środowiska?	<ul style="list-style-type: none">• teren ekologiczny,• wieś zwodociągowana,• wieś w 90 % skanalizowana,• selektywna zbiórka odpadów
Jakie jest rolnictwo?	<ul style="list-style-type: none">• rolnictwo na wysokim poziomie,• rolnicy nastawieni są przede wszystkim na uprawę zbóż i chów trzody chlewnej,
Jakie są powiązania komunikacyjne?	<ul style="list-style-type: none">• autobusy MZK,• własne środki transportu,
Co proponujemy dzieciom i młodzieży?	Miejscem spotkań jest budynek świetlicy wiejskiej, budynek remizy Ochotniczej Straży Pożarnej oraz teren przy świetlicy. Organizowane są imprezy sportowe, samodzielne zabawy dzieci i młodzieży, tenis stołowy,

3. OCENA MOCNYCH I SŁABYCH STRON MIEJSCOWOŚCI DĄBCZE, W KTÓREJ BĘDZIE REALIZOWANA OPERACJA (ANALIZA SWOT)

Ocena ta, ma na celu przeprowadzenie inwentaryzacji zasobów oraz ustalenie słabych i mocnych stron miejscowości oraz najbliższego otoczenia społeczno-gospodarczego, infrastrukturalnego i przyrodniczego, które przekłada się bezpośrednio na szanse i/lub zagrożenia wsi w okresie perspektywicznym.

Ocena mocnych i słabych stron zawiera charakterystykę miejscowości oraz inwentaryzację zasobów służącą ujęciu stanu rzeczywistego. Na podstawie wypracowanej analizy SWOT, która przedstawia mocne strony (czynniki wewnętrzne), słabe strony (czynniki wewnętrzne), szanse (czynniki zewnętrzne) i zagrożenia (czynniki zewnętrzne) należy odpowiedzieć na pytanie: Jakie należy podjąć działania lub spowodować efekty tych działań, żeby zlikwidować słabe strony miejscowości i zniwelować zagrożenia?

Nazwa SWOT jest akronimem angielskich słów Strengths (mocne strony wewnętrzne), Weaknesses (słabe strony wewnętrzne), Opportunities (szanse w otoczeniu zewnętrznym), Threats (zagrożenia w otoczeniu zewnętrznym).

SWOT zawiera określenie czterech grup czynników:

- **MOCNYCH STRON** – uwarunkowań wewnętrznych, które stanowią silne strony miejscowości i które należy wykorzystać sprzyjając będą jej rozwojowi (utrzymać je jako mocne, i na których należy oprzeć jej przyszły rozwój);
- **SŁABYCH STRON** – uwarunkowań wewnętrznych, które stanowią słabe strony miejscowości i które niewyeliminowane utrudnią będą jej rozwój (ich oddziaływanie należy minimalizować);
- **SZANS** – uwarunkowań zewnętrznych, które nie są bezpośrednio zależne od zachowania społeczności wiejskiej, ale które mogą być traktowane jako szanse, i przy odpowiednio podjętych przez nią działaniach, wykorzystane jako czynniki sprzyjające rozwojowi;
- **ZAGROŻEŃ** – uwarunkowań zewnętrznych, które także nie są bezpośrednio zależne od zachowania społeczności wiejskiej, ale które mogą stanowić zagrożenie dla jej rozwoju (należy unikać ich negatywnego oddziaływania na rozwój miejscowości).

Przedstawiona poniżej analiza mocnych i słabych stron oraz szans i zagrożeń jest syntezą poszczególnych obszarów życia społeczno-gospodarczego miejscowości Dąbcze.



M O C N E S T R O N Y

(atuty rozwoju sołectwa, czynniki wspomagające rozwój)

- miejscowość Dąbcze jest największym sołectwem w gminie i drugą, co do wielkości miejscowością po Rydzynie, którą zamieszkuje 1123 mieszkańców,
- występuje potencjał krajobrazowy, który daje podstawy dla rozwoju aktywizacji gospodarczej oraz podniesienia atrakcyjności w zakresie turystyki, agroturystyki i wypoczynku, m.in. dzięki wielu atrakcjom historycznym i turystycznym, które znajdują się na terenie gminy,
- atrakcyjne rezerwy terenowe pod budownictwo jednorodzinne,
- dobre położenie w bliskim sąsiedztwie drogi krajowej nr 5 Poznań-Wrocław,
- położenie w obszarze przy drodze powiatowej nr 4800P Rydzyna-Dąbcze i nr 4801P droga krajowa nr 5 - Dąbcze,
- wysoka aktywność władz gmin, posiadających zdolność do współpracy z otoczeniem zewnętrznym oraz zdobywania zewnętrznych środków finansowych na realizację ważnych przedsięwzięć gminnych,
- coraz bardziej skuteczna promocja walorów historyczno - turystyczno - kulturalnych gminy,
- aktywność społeczności lokalnej oraz jej zdolność do angażowania się w rozwój gminy, m.in. współpraca przy opracowywaniu strategii,
- pełne zwodociągowanie, w 90% wieś skanalizowana, system selekcji odpadów, wieś zgazyfikowana w 85% jedynie nowe tereny nie posiadają gazu,
- dobry stan środowiska naturalnego,
- na terenie miejscowości działają organizacje, stowarzyszenia i kluby sportowe,
- życzliwi i pracowici mieszkańcy,



S Ł A B E S T R O N Y

(czynniki ograniczające rozwój sołectwa)

- zły stan dróg, wysokie potrzeby inwestycyjno – remontowe, potrzeba budowy chodników i dróg gminnych oraz przebudowy dróg powiatowych,
- brak miejsca, w którym mogłyby odbywać się spotkania społeczności wiejskiej, budynek świetlicy mały, wymagający remontu, projektowana do budowy sala środowiskowa może spełniać rolę centrum wsi,
- słabo rozwinięta działalność pozarolnicza oraz działalność dająca dodatkowe źródła zarobkowania w gospodarstwach rolnych np. agroturystyka, usługi turystyczne, produkcja zdrowej żywności, usługi,
- stosunkowo niski stan zasobności gospodarstw domowych, ograniczony rozwój działalności pozarolniczej zwłaszcza usługowej i turystycznej,
- brak obiektów sportowo-rekreacyjnych,
- słaba integracja i aktywność części mieszkańców,
- brak możliwości bezpiecznego spędzania czasu wolnego przez dzieci i młodzież,



S Z A N S E

(możliwości rozwoju sołectwa, wynikające z otoczenia zewnętrznego)

- sprzyjająca polityka regionalna ze strony rządu i władz wojewódzkich, adresowana na rozwój obszarów wiejskich,
- zwiększenie się dostępności do kapitałów i środków pomocowych, w tym pochodzących z Unii Europejskiej,
- coraz wyższy popyt na usługi, w tym usługi turystyczne, agroturystyczne,
- możliwość uzyskania środków ze źródeł zewnętrznych,
- wzrost gospodarczy,
- zaoferowanie mieszkańcom nowoczesnej bazy kulturalnej i sportowo-rekreacyjnej,
- pobudzanie aktywności wśród mieszkańców,
- rozwój budownictwa jednorodzinnego,
- rozwój turystyki i agroturystyki,
- modernizacja nawierzchni dróg i chodników,
- budowa środowiskowej sali sportowej,
- budowa placu zabaw dla dzieci,
- zajęcia dla dzieci i młodzieży,



Z A G R O Ź E N I A

(czynniki niesprzyjające, wynikające z otoczenia zewnętrznego)

- brak stabilności w polityce wspierania rozwoju obszarów wiejskich i gospodarki rolnej,
- niskie nakłady na inwestycje remontowo – modernizacyjne układów transportowych, w tym dróg powiatowych i krajowych przebiegających przez gminę,
- duża konkurencja ze strony innych gmin i sołectw,
- niska opłacalność produkcji rolnej,
- nie uzyskanie pomocy finansowej ze środków Unii Europejskiej,
- bezrobocie w skali makro,
- dzikie wysypiska w lasach,
- konkurencyjność sąsiednich miejscowości,

4. WIZJA DOCELOWA WSI – JAK MA WYGLĄDAĆ MIEJSCOWOŚĆ DĄBCZE?

Wizja jest określeniem kierunków zmian oraz wizerunku miejscowości Dąbcze w perspektywie następnych kilku lat. Tabela nr 2 przedstawia pożądaną przez mieszkańców sytuację dla miejscowości Dąbcze. Wyniki zawarte w tabeli zostały opracowane na podstawie konsultacji z mieszkańcami Dąbcza.

WIZJA DOCELOWA WSI:

„Chcemy, aby Dąbcze było wyróżniającą się miejscowością w powiecie leszczyńskim, była wyposażona w infrastrukturę oraz obiekty, które umożliwią jej mieszkańcom udział w życiu edukacyjnym, sportowym, kulturalnym, a zarazem, aby pozostało miejscem spokoju i dobrym terenem pod inwestycje mieszkaniowe, co będzie sprzyjać rozwojowi”

Tabela nr 2 Pożądana przez mieszkańców sytuacja dla miejscowości Dąbcze

Co ma ją wyróżniać?	<ul style="list-style-type: none">• estetyczny wygląd,• nieskażone środowisko naturalne,• niezbędna infrastruktura,
Jakie ma pełnić funkcje?	<ul style="list-style-type: none">• zapewniać dobre warunki do osiedlania się, pracy, nauki, odpoczynku i rekreacji,
Kim mają być mieszkańcy?	<ul style="list-style-type: none">• ludźmi aktywnymi, pracowitymi, zaangażowanymi w życie społeczne wsi, przyjaźni,
Co ma być podstawą utrzymania?	<ul style="list-style-type: none">• dochody z małej i średniej przedsiębiorczości,• dochody z własnych gospodarstw rolnych
W jaki sposób ma być zorganizowana wieś i mieszkańcy?	<ul style="list-style-type: none">• sprawnie działające społeczeństwo, zaangażowane w rozwiązywaniu istniejących problemów, identyfikujące się ze swoją wsią,
Jakie obyczaje i tradycje mają być u nas pielęgnowane i kultywowane?	<ul style="list-style-type: none">• dbanie o tradycje rodzinne, ludowe i związane z kultem religijnym,• preferowanie zdrowego stylu życia,
W jaki sposób mają być rozwiązywane problemy?	<ul style="list-style-type: none">• poprzez wspólną dyskusję,• konsultacje społeczne,• współpracę z władzami samorządowymi,



Jak ma wyglądać nasza wieś?	<ul style="list-style-type: none">• zadbana,• bezpieczna,
Jak mają wyglądać mieszkania i obejścia?	<ul style="list-style-type: none">• zadbane,• estetyczne,• wyposażone w nowoczesne media,
Jaki ma być stan otoczenia i środowiska?	<ul style="list-style-type: none">• dobry, lepszy od obecnego, stwarzający odpowiednie warunki do życia oraz agroturystyki
Jakie ma być rolnictwo?	<ul style="list-style-type: none">• na wysokim poziomie,• zmodernizowane i dochodowe,• gospodarowanie w zgodzie z przyrodą,• dostosowane do wymogów i przepisów aktualnie obowiązujących,
Jakie mają być powiązania komunikacyjne?	<ul style="list-style-type: none">• dogodne połączenia komunikacyjne z projektowaną drogą ekspresową S5,• autobusy MZK,• autobusy PKS,• małe firmy transportowe,• własne środki transportu,
Co zaproponujemy dzieciom i młodzieży?	<ul style="list-style-type: none">• zajęcia rekreacyjno-sportowe w nowym obiekcie, na boisku sportowym oraz placu zabaw,



5. OPIS PLANOWANYCH ZADAŃ INWESTYCYJNYCH I PRZEDSIĘWZIĘĆ AKTYWIZUJĄCYCH SPOŁECZNOŚĆ LOKALNĄ W OKRESIE, CO NAJMNIEJ 7 LAT OD DNIA PRZYJĘCIA PLANU ODNOWY MIEJSCOWOŚCI, W KOLEJNOŚCI WYNIKAJĄCEJ Z PRZYJĘTYCH PRIORYTETÓW ROZWOJU MIEJSCOWOŚCI Z PODANIEM SZACUNKOWYCH KOSZTÓW ICH REALIZACJI

5.1. WIELOLETNI PLAN INWESTYCYJNY (opis planowanych zadań i przedsięwzięć w latach 2010-2018 – hierarchizacja zadań)

Wieloletni Plan Inwestycyjny zawiera przedsięwzięcia inwestycyjne, które zostały uzgodnione przez Radę Sołecką i mieszkańców miejscowości Dąbcze. Jako zadanie priorytetowe wskazano „Budowę środowiskowej sali sportowej w miejscowości Dąbcze”. Priorytety działań oraz harmonogram realizacji zadań zostały zatwierdzone przez zebranie wiejskie w dniu 3 lutego 2010 roku. Przyjęcie zadań w planie inwestycyjnym bezpośrednio nawiązuje do wizji rozwoju miejscowości. Realizacja zadań doprowadzi do osiągnięcia statusu określonego w wizji.

Umieszczone w planie inwestycyjnym zadania zostały zaplanowane na lata 2010-2018 i będą realizowane w ramach zadań własnych gminy, przy współudziale środków Powiatu Leszczyńskiego oraz środków Unii Europejskiej. Zadanie priorytetowe – „Budowa środowiskowej sali sportowej w miejscowości Dąbcze” planuje się sfinansować przy udziale środków Programu Rozwoju Obszarów Wiejskich na lata 2007-2013. Część wskazanych przedsięwzięć inwestycyjnych nie posiada jeszcze dokumentacji technicznej, która sporządzana będzie systematycznie w miarę przekazywanych środków.

Tabela nr 3 – Wieloletni Plan Inwestycyjny (wartość inwestycji w PLN)

Nazwa zadania	Nakłady całkowite	Środki własne	Dofinansowanie	Termin realizacji
1. Budowa środowiskowej sali sportowej w miejscowości Dąbcze	2 000 000,00 zł	1 500 000,00 zł	500 000,00 zł (Unia Europejska -PROW)	2010-2012
2. Przebudowa chodnika wzdłuż drogi powiatowej nr 4800P Rydzyna-Dąbcze	400 000,00 zł	200 000,00 zł	200 000,00 zł (Powiat Leszczyński)	2011-2012
3. Budowa chodnika wzdłuż drogi powiatowej nr 4801P droga krajowa nr 5 - Dąbcze	500 000,00 zł	250 000,00 zł	250 000,00 zł (Powiat Leszczyński)	2012-2014



4. Budowa ścieżki pieszo-rowerowej Dąbcze-Rydzyna	1 000 000,00 zł	500 000,00 zł	500 000,00 zł (Powiat Leszczyński)	2010-2014
5. Przebudowa drogi powiatowej nr 4801P droga krajowa nr 5 - Dąbcze	500 000,00 zł	250 000,00 zł	250 000,00 zł (Powiat Leszczyński)	2014-2015
6. Przebudowa drogi powiatowej nr 4800P Rydzyna-Dąbcze	500 000,00 zł	250 000,00 zł	250 000,00 zł (Powiat Leszczyński)	2014-2015
7. Remont świetlicy wiejskiej w miejscowości Dąbcze	500 000,00 zł	250 000,00 zł	250 000,00 zł (Unia Europejska –PROW)	2011-2013
8. Modernizacja placu zabaw	30 000,00 zł	15 000,00 zł	15 000,00 zł (Unia Europejska – PROW)	2010-2011
9. Budowa oświetlenia drogowego	300 000,00 zł	150 000,00 zł	150 000,00 zł (Powiat Leszczyński)	2011-2013
10. Modernizacja remizy Ochotniczej Straży Pożarnej	200 000,00 zł	200 000,00 zł	–	2010-2014
11. Rozbudowa budynku Szkoły Podstawowej	2 000 000,00 zł	1 000 000,00 zł	1 000 000,00 zł (Unia Europejska)	2014-2015
12. Modernizacja dróg gminnych	200 000,00 zł	200 000,00 zł	–	2010-2014
13. Budowa boiska sportowego	200 000,00 zł	200 000,00 zł	–	2013-2015
RAZEM	5 430 000,00 zł	2 065 00,00 zł	3 365 00,00 zł	



Tabela nr 4 – Realizacja zadań inwestycyjnych i przedsięwzięć aktywizujących społeczność lokalną z uwzględnieniem celu zadania, przeznaczenia, harmonogramu realizacji oraz kwoty końcowej i źródeł finansowania (wartość inwestycji w PLN)

Nazwa zadania	Cel	Przeznaczenie	Harmonogram realizacji	Kwota końcowa	Źródła finansowania
1. Budowa środowiskowej sali sportowej w miejscowości Dąbcze – zadanie priorytetowe	Cel szczegółowy nr 1. Zwiększenie aktywności sportowej, społecznej i kulturowej mieszkańców. Polepszenie infrastruktury sportowej.	Przeznaczenie na cele publiczne. Dla mieszkańców miejscowości Dąbcze, oraz mieszkańców gminy Rydzyna, przede wszystkim dla dzieci i młodzieży. Poprawa zaplecza sportowego gminy oraz zwiększenie atrakcyjność miejscowości.	2010-2012	2 000 000,00 zł	<ul style="list-style-type: none"> Gmina Rydzyna Europejski Funduszu Rolny na Rzecz Rozwoju Obszarów Wiejskich Województwo Wielkopolskie
2. Przebudowa chodnika wzdłuż drogi powiatowej nr 4800P Rydzyna-Dąbcze	Cel szczegółowy nr 2. Modernizacja istniejącej infrastruktury drogowej. Poprawa bezpieczeństwa na drodze powiatowej.	Przeznaczenie na cele publiczne. Dla mieszkańców miejscowości Dąbcze oraz mieszkańców z innych miejscowości z ternu gminy Rydzyna.	2011-2012	400 000,00 zł	<ul style="list-style-type: none"> Gmina Rydzyna Powiat Leszczyński



3. Budowa chodnika wzdłuż drogi powiatowej nr 4801P droga krajowa nr 5 - Dąbcze	Cel szczegółowy nr 3. Modernizacja istniejącej infrastruktury drogowej. Poprawa bezpieczeństwa na drodze powiatowej.	Przeznaczenie na cele publiczne. Dla mieszkańców miejscowości Dąbcze oraz mieszkańców z innych miejscowości z ternu gminy Rydzyna.	2012-2014	500 000,00 zł	<ul style="list-style-type: none">• Gmina Rydzyna• Powiat Leszczyński
4. Budowa ścieżki pieszo-rowerowej Dąbcze-Rydzyna	Cel szczegółowy nr 4. Modernizacja istniejącej infrastruktury drogowej. Poprawa bezpieczeństwa na drodze powiatowej.	Przeznaczenie na cele publiczne. Dla mieszkańców miejscowości Dąbcze oraz mieszkańców z innych miejscowości z ternu gminy Rydzyna.	2010-2014	1 000 000,00 zł	<ul style="list-style-type: none">• Gmina Rydzyna• Powiat Leszczyński
5. Przebudowa drogi powiatowej nr 4801P droga krajowa nr 5 - Dąbcze	Cel szczegółowy nr 5. Modernizacja istniejącej infrastruktury drogowej. Poprawa bezpieczeństwa na drodze powiatowej.	Przeznaczenie na cele publiczne. Dla mieszkańców miejscowości Dąbcze oraz mieszkańców z innych miejscowości z ternu gminy Rydzyna.	2014-2015	500 000,00 zł	<ul style="list-style-type: none">• Gmina Rydzyna• Powiat Leszczyński
6. Przebudowa drogi powiatowej nr 4800P Rydzyna-Dąbcze	Cel szczegółowy nr 6. Modernizacja istniejącej infrastruktury drogowej. Poprawa bezpieczeństwa na drodze powiatowej.	Przeznaczenie na cele publiczne. Dla mieszkańców miejscowości Dąbcze oraz mieszkańców z innych miejscowości z ternu gminy Rydzyna.	2014-2015	500 000,00 zł	<ul style="list-style-type: none">• Gmina Rydzyna• Powiat Leszczyński



7. Przebudowa świetlicy wiejskiej w miejscowości Dąbcze	Cel szczegółowy nr 7. Zwiększenie aktywności społecznej i kulturowej mieszkańców.	Przeznaczenie na cele publiczne. Dla mieszkańców miejscowości Dąbcze oraz mieszkańców z innych miejscowości z ternu gminy Rydzyna.	2011-2013	500 000,00 zł	<ul style="list-style-type: none">• Gmina Rydzyna• Europejski Funduszu Rolny na Rzecz Rozwoju Obszarów Wiejskich
8. Modernizacja placu zabaw	Cel szczegółowy nr 8. Polepszenie terenów rekreacyjnych dla dzieci i młodzieży.	Przeznaczenie na cele publiczne. Dla mieszkańców miejscowości Dąbcze, przede wszystkim dla dzieci i młodzieży.	2010-2011	30 000,00 zł	<ul style="list-style-type: none">• Gmina Rydzyna
9. Budowa oświetlenia drogowego	Cel szczegółowy nr 9. Modernizacja istniejącej infrastruktury drogowej. Poprawa bezpieczeństwa na drogach powiatowych i gminnych.	Przeznaczenie na cele publiczne. Dla mieszkańców miejscowości Dąbcze oraz mieszkańców z innych miejscowości z ternu gminy Rydzyna.	2011-2013	300 000,00 zł	<ul style="list-style-type: none">• Gmina Rydzyna• Powiat Leszczyński
10. Modernizacja remizy Ochotniczej Straży Pożarnej	Cel szczegółowy nr 10. Modernizacja istniejącej infrastruktury. Poprawa bezpieczeństwa mieszkańców.	Przeznaczenie na cele publiczne. Dla mieszkańców miejscowości Dąbcze oraz mieszkańców z innych miejscowości z ternu gminy Rydzyna.	2010-2014	200 000,00 zł	<ul style="list-style-type: none">• Gmina Rydzyna



11. Rozbudowa budynku Szkoły Podstawowej	Cel szczegółowy nr 11. Modernizacja istniejącej infrastruktury edukacyjnej.	Przeznaczenie na cele publiczne. Dla mieszkańców miejscowości Dąbcze oraz mieszkańców z innych miejscowości z terenu gminy Rydzyna.	2014-2015	2 000 000,00 zł	<ul style="list-style-type: none">• Gmina Rydzyna• Unia Europejska
12. Modernizacja dróg gminnych	Cel szczegółowy nr 12. Modernizacja istniejącej infrastruktury drogowej. Poprawa bezpieczeństwa na drogach gminnych.	Przeznaczenie na cele publiczne. Dla mieszkańców miejscowości Dąbcza.	2010-2014	200 000,00 zł	<ul style="list-style-type: none">• Gmina Rydzyna
13. Budowa boiska sportowego	Cel szczegółowy nr 13. Polepszenie terenów rekreacyjnych dla dzieci i młodzieży.	Przeznaczenie na cele publiczne. Dla mieszkańców miejscowości Dąbcze, przede wszystkim dla dzieci i młodzieży. Poprawa zaplecza sportowego gminy oraz zwiększenie atrakcyjność miejscowości.	2013-2015	200 000,00 zł	<ul style="list-style-type: none">• Gmina Rydzyna



5.2. OPIS ZADANIA PRIORYTETOWEGO (uwzględniającego dofinansowanie w ramach Programu Rozwoju Obszarów Wiejskich)

„Budowa środowiskowej sali sportowej w miejscowości Dąbcze”

Zadaniem priorytetowym, przewidzianym do realizacji w ramach Programu Rozwoju Obszarów Wiejskich na lata 2007-2013, w ramach działania „Odnowa i rozwój wsi”, jest „Budowa środowiskowej sali sportowej w miejscowości Dąbcze”.

Teren, który jest przeznaczony pod budowę priorytetowej inwestycji, położony jest na nieruchomości oznaczonej w ewidencji gruntów, jako działka nr 213/4, będącej własnością gminy Rydzyna.

Od wielu lat mieszkańcy Dąbcza zabiegają o pobudowanie w centrum wsi, obiektu sportowego, który zaspokoi potrzeby społeczne, kulturalne, rekreacyjne i sportowe mieszkańców wsi oraz wpłynie na poprawę jakości życia mieszkańców. Budowa budynku wymaga sporych nakładów inwestycyjnych, którym gmina samodzielnie nie może obecnie sprostać. Obiekt stanie się miejscem spotkań społeczności Dąbcze, a także innych mieszkańców gminy Rydzyna.

W ramach zadania zostaną wykonane roboty budowlane, roboty w zakresie instalacji sanitarnych oraz roboty elektryczne. Obiekt zostanie wyposażony w sprzęt sportowy. Przy budynku powstanie chodnik, parking oraz teren zielony. Sala sportowa ogrzewana będzie gazem. Ściany budynku murowane, tynkowane, dach budynku dwuspadowy o konstrukcji stalowej pokryty papą termozgrzewalną. Drzwi i okna zewnętrzne z profili PCV.

Przedmiot inwestycji zostanie zrealizowany zgodnie z wszystkimi zasadami sztuki budowlanej.

Budynek docelowo składać się będzie z następujących segmentów:

- sali sportowej o wymiarach 26,25m x 16,25m;
- zaplecza szatniowo-socjalnego o wymiarach 13m x 26,45m,

Dane liczbowe środowiskowej sali sportowej:

- powierzchnia zabudowy sali sportowej: 426,56 m²
- powierzchnia użytkowa sali sportowej: 409,50 m²
- powierzchnia zabudowy zaplecza szatniowo-socjalnego: 343,85 m²
- powierzchnia użytkowa zaplecza szatniowo-socjalnego: 293,06 m²

Szacunkowy kosztorys planowanego przedsięwzięcia: około 2 000 000,00 zł



Głównym celem budowy środowiskowej sali sportowej jest zaspokojenie potrzeb społecznych, kulturalnych, rekreacyjnych i sportowych mieszkańców wsi oraz promowanie obszarów wiejskich, co wpłynie na poprawę jakości życia mieszkańców w miejscowości Dąbcze. Po zrealizowaniu zadania priorytetowego, powstanie kompleks – centrum wsi będące swoistym wyróżnikiem, wizytówką Dąbcza spośród sąsiednich miejscowości. Budynek i przyległy teren spełniał będzie funkcje kulturalno-sportowo-rekreacyjne dla mieszkańców miejscowości. Realizacja zadania wpłynie na poprawę dostępności mieszkańców do szeroko rozumianej infrastruktury sportowej, przyczyni się do większej integracji mieszkańców wsi oraz umożliwi rozwój miejscowości. Projekt jest zgodny z celami Programu Rozwoju Obszarów Wiejskich na lata 2007-2013, w ramach działania „Odnowa i rozwój wsi” oraz celami Planu Rozwoju Lokalnego Gminy Rydzyna na lata 2004-2013.



6. ZGODNOŚĆ PLANU ODNOWY MIEJSCOWOŚCI Z DOKUMENTAMI WYŻSZEGO RZEDU

Plan Odnowy Miejscowości Dąbcze, jest zgodny z następującymi dokumentami:

- Planem Rozwoju Lokalnego Miasta i Gminy Rydzyna na lata 2004-2013,
- Programem Ochrony Środowiska dla Miasta i Gminy Rydzyna,
- Studium Uwarunkowań i Kierunków Zagospodarowania Przestrzennego Miasta i Gminy Rydzyna,
- Strategią Rozwoju Województwa Wielkopolskiego do 2020 roku,
 - Cel 2. Zwiększenie efektywności wykorzystania potencjałów rozwojowych województwa.
 - Cel 3. Wzrost kompetencji mieszkańców i promocja zatrudnienia.
 - Cel 4. Wzrost spójności i bezpieczeństwa społecznego.
- Strategią Rozwoju Obszarów Wiejskich i Rolnictwa na lata 2007-2013
- Narodową Strategią Spójności na lata 2007-2013
- Strategią Rozwoju Kraju na lata 2007-2015:
 - Priorytet 2. Poprawa stanu infrastruktury technicznej i społecznej.
 - Priorytet 5. Rozwój obszarów wiejskich.



7. PUBLIC RELATIONS PLANU ODNOWY MIEJSCOWOŚCI DĄBCZE

Public Relations, którego zadaniem jest upowszechnianie zamierzeń Planu Odnowy Miejscowości Dąbcze wśród przyszłych beneficjentów, wykonawców i decydentów, opierać się będzie o trzy formy komunikacji:

- stronę internetową Urzędu Miasta i Gminy Rydzyna,
- gazetę samorządową „Rydzyna Tu i Teraz”,
- media lokalne.

Strona internetowa oraz gazeta samorządowa będą głównymi dostawcami informacji o Planie Odnowy Miejscowości Dąbcze. W witrynie internetowej Miasta i Gminy Rydzyna zostanie utworzona podstrona z zamieszczonym dokumentem w plikach PDF. Internet służyć będzie komunikacji pomiędzy, bezpośrednio odpowiedzialnym za wdrażanie Planu Odnowy Miejscowości Dąbcze (Urzędem Miasta i Gminy Rydzyna), a zainteresowanymi podmiotami. Media lokalne zostaną zapoznane z potencjalnymi beneficjentami i wykonawcami Planu Odnowy Miejscowości Dąbcze oraz o istnieniu takiego dokumentu i sposobie jego monitorowania i wdrażania.



8. WYKAZ WYKRESÓW, TABEL I RYSUNKÓW

Rysunek nr 1 - Położenie miejscowości Dąbcze w gminie Rydzyna.....	10
Wykres nr 1 - Rodzaje gruntów w miejscowości Dąbcze	11
Wykres nr 2 - Liczba mieszkańców w miejscowości Dąbcze w latach 2004-2009.....	12
Wykres nr 3 - Procent bezrobotnych w Polsce, województwie i powiecie w latach 2006-2009...	19
Wykres nr 4 - Struktura użytków rolnych w miejscowości Dąbcze	20
Wykres nr 5 - Struktura gospodarstw rolnych w miejscowości Dąbcze	20
Tabela nr 1- Aktualna sytuacja miejscowości Dąbcze	28
Tabela nr 2 - Pożądana przez mieszkańców sytuacja dla miejscowości Dąbcze	35
Tabela nr 3 – Wieloletni Plan Inwestycyjny (wartość inwestycji w PLN)	37
Tabela nr 4 – Realizacja zadań inwestycyjnych i przedsięwzięć aktywizujących społeczność lokalną z uwzględnieniem celu zadania, przeznaczenia, harmonogramu realizacji oraz kwoty końcowej i źródeł finansowania (wartość inwestycji w PLN)	39