
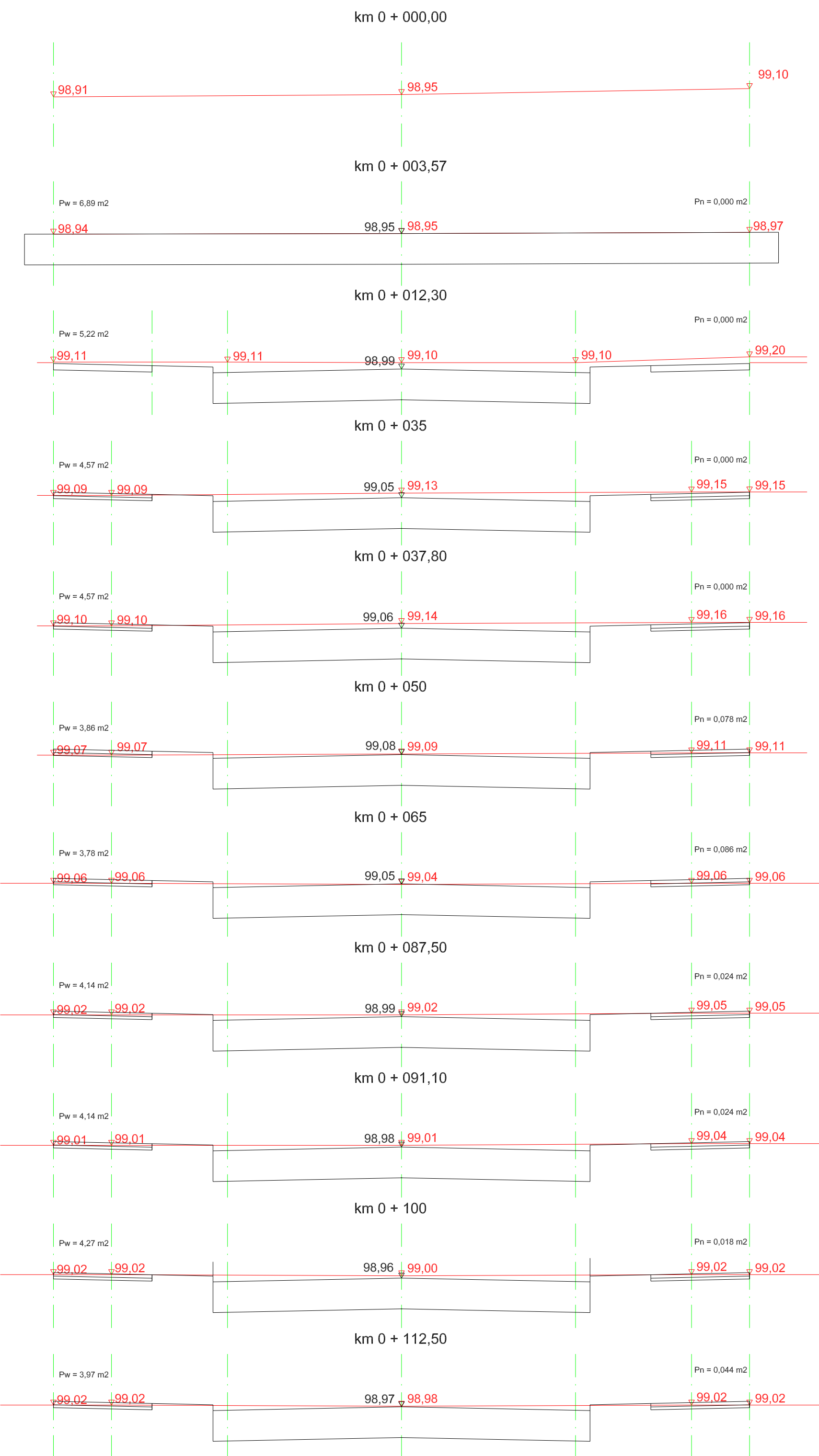
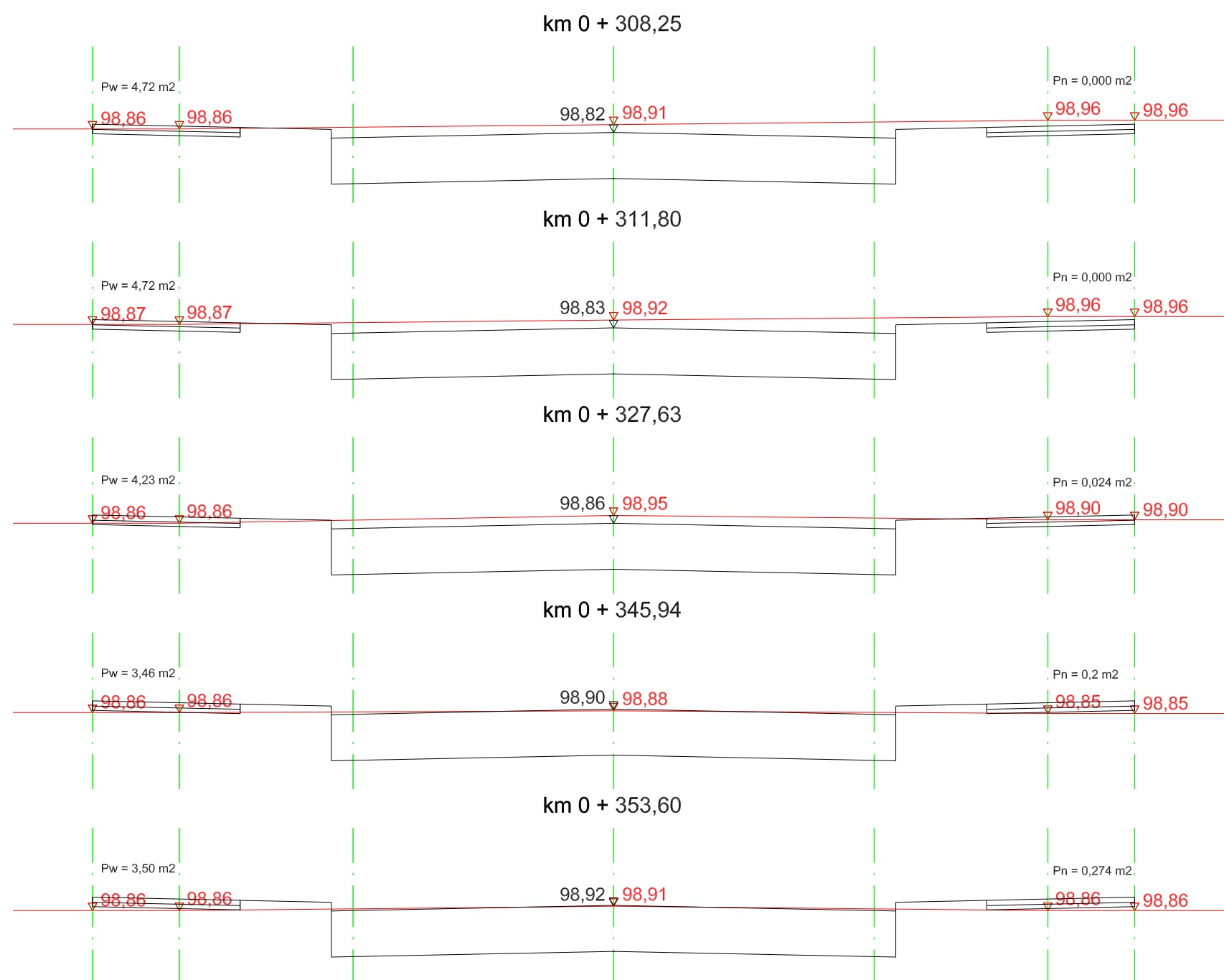



Opis	Projekt budowy ulicy Łubowej w Rydzynie na dz. nr 124, 425, 418B		
Inwestor	Urząd Miasta i Gminy Rydzyna ul. Rynek 1 64-100 Rydzyna		
Rysunek	PRZEMKROJ PODŁUŻNY		
Skala	1:2000	Data	marzec 2008
Jednostka projektowa	inż. Jan Krol	Konstr.-inż.	920/86 i.Lo

Opis	Projekt budowy ulicy Łubowej w Rydzynie na dz. nr 124, 425, 418B		
Inwestor	Urząd Miasta i Gminy Rydzyna ul. Rynek 1 64-100 Rydzyna		
Rysunek	PRZEMKROJ PODŁUŻNY		
Skala	1:2000	Data	marzec 2008
Jednostka projektowa	inż. Jan Krol	Konstr.-inż.	920/86 i.Lo



Opis	Projekt budowy ulicy Łubowej w Rydzynie na dz. nr 124, 425, 418B		
Inwestor	Urząd Miasta i Gminy Rydzyna ul. Rynek 1 64-100 Rydzyna		
Rysunek	PRZEMKROJ PODŁUŻNY		
Skala	1:2000	Data	marzec 2008
Jednostka projektowa	inż. Jan Krol	Konstr.-inż.	920/86 i.Lo



Opis	Projekt budowy ulicy Łubowej w Rydzynie na dz. nr 124, 425, 418B		
Inwestor	Urząd Miasta i Gminy Rydzyna ul. Rynek 1 64-100 Rydzyna		
Rysunek	PRZEMKROJ PODŁUŻNY		
Skala	1:2000	Data	marzec 2008
Jednostka projektowa	inż. Jan Krol	Konstr.-inż.	920/86 i.Lo

