



PLAN ROZWOJU LOKALNEGO

GMINY RYDZYNA

2016 – 2022



Rydzyna, marzec 2016 roku





PLAN ROZWOJU LOKALNEGO

GMINY RYDZYNA

2016 – 2022

Opracowanie:

dr Łukasz Bartkowiak

mgr Wojciech Antoniak



SPIS TREŚCI

I.	WPROWADZENIE.....	6
II.	OBSZAR I CZAS REALIZACJI PRL 2016-2022.....	9
III.	POŁOŻENIE, POWIERZCHNIA, LUDNOŚĆ.....	10
IV.	RYS HISTORYCZNY.....	16
V.	AKTUALNA SYTUACJA SPOŁECZNO-GOSPODARCZA.....	23
VI.	DZIEDZICTWO KULTUROWE, ZABYTKI.....	34
VII.	BEZROBOCIE, GOSPODARKA, ROLNICTWO.....	36
VIII.	TURYSTYKA.....	42
IX.	INFRASTRUKTURA TECHNICZNA.....	44
X.	GOSPODARKA MIESZKANIOWA.....	48
XI.	INFRASTRUKTURA SPOŁECZNA.....	49
XII.	OCENA MOCNYCH I SŁABYCH STRON GMINY RYDZYNA – ANALIZA SWOT.....	57
XIII.	ANALIZA MOŻLIWYCH ŹRÓDEŁ FINANSOWANIA PRZEDSIĘWZIĘĆ.....	63
XIV.	MISJA MIASTA I GMINY RYDZYNA.....	72
XV.	CELE STRATEGICZNE – SZCZEGÓŁOWE PLANU ROZWOJU LOKALNEGO NA LATA 2016-2022	73



XVI.	ANALIZA SYTUACJI FINANSOWEJ MIASTA I GMINY RYDZYNA.....	74
A)	ANALIZA GENERALNA WIELKOŚCI DOCHODÓW I WYDATKÓW BUDŻETU MIASTA I GMINY RYDZYNA W LATACH 2010-2015.....	74
B)	ANALIZA STRUKTURY DOCHODÓW W LATACH 2010-2015.....	78
C)	ANALIZA STRUKTURY WYDATKÓW W LATACH 2010-2015.....	84
D)	PROJEKCJA WOLNYCH ŚRODKÓW NA INWESTYCJE NA LATA 2016-2022.....	87
E)	PROJEKCJA SPŁATY DŁUGU ORAZ WSKAŹNIKA SPŁATY ZOBOWIĄZAŃ NA LATA 2016-2022.....	88
XVII.	MONITOROWANIE PLANU ROZWOJU LOKALNEGO.....	94
XVIII.	WYKAZ WYKRESÓW, TABEL I RYSUNKÓW.....	97
XIX.	WYKAZ PRZEDSIĘWZIĘĆ PROPONOWANYCH DO REALIZACJI W LATACH 2016-2022 – KARTY OPISOWE.....	99



SŁOWNIK NAJCZĘŚCIEJ UŻYWANYCH SKRÓTÓW

- EFRR** - Europejski Fundusz Rozwoju Regionalnego
- EFROW** - Europejski Fundusz Rolny na rzecz Rozwoju Obszarów Wiejskich
- EFS** - Europejski Fundusz Społeczny
- MGOPS** - Miejsko Gminy Ośrodek Pomocy Społecznej
- GUS** - Główny Urząd Statystyczny
- JST** - Jednostka Samorządu Terytorialnego
- LGD** - Lokalna Grupa Działania
- MŚP** - Małe i średnie przedsiębiorstwa
- OFAL** - Obszar Funkcjonalny Aglomeracji Leszczyńskiej
- OSI** - Obszar Strategicznej Interwencji
- PO IiŚ** - Program Operacyjny Infrastruktura i Środowisko
- PO IR** - Program Operacyjny Inteligentny Rozwój
- PO PC** - Program Operacyjny Polska Cyfrowa
- PO PT** - Program Operacyjny Pomoc Techniczna
- PO PW** - Program Operacyjny Polska Wschodnia
- PO WER** - Program Operacyjny Wiedza Edukacja Rozwój
- PPP** - Partnerstwo Publiczno-Prywatne
- PRL 2016-2022** - Plan Rozwoju Lokalnego Gminy Rydzyna na lata 2016-2022
- PRL 2014-2020** - Plan Rozwoju Lokalnego Powiatu Leszczyńskiego na lata 2014-2020
- PROW 2014-2020** - Program Rozwoju Obszarów Wiejskich na lata 2014-2020
- PUP** - Powiatowy Urząd Pracy w Lesznie
- RPO** - Regionalny Program Operacyjny
- SWOT** - Analiza wewnętrznych i zewnętrznych uwarunkowań
- UE** - Unia Europejska
- WRPO 2014+** - Wielkopolski Regionalny Program Operacyjny na lata 2014-2020
- ZDP** - Zarząd Dróg Powiatowych



I. WPROWADZENIE

Członkostwo Polski w Unii Europejskiej otwiera przed jednostkami samorządu terytorialnego możliwości uzyskania dofinansowania realizowanych działań ze środków pomocowych Zjednoczonej Europy. Intencją władz Gminy Rydzyna jest aktywne korzystanie z tych możliwości. Plan Rozwoju Lokalnego Gminy Rydzyna na lata 2016-2022 to dokument strategiczny, ukierunkowany na politykę gminy w zakresie rozwoju społeczno-gospodarczego w wyznaczonym horyzoncie czasu. Celem PRL 2016-2022 jest dokonanie diagnozy możliwości rozwoju gminy oraz wyznaczenie priorytetów jego realizacji. Wskazane w dokumencie priorytety działań nie obejmują większości przypadków działań bieżących i o charakterze usługowym, które to Gmina i jej jednostki są obowiązane prowadzić na bieżąco.

Plan Rozwoju Lokalnego na lata 2016-2022 jest dokumentem niezbędnym do ubiegania się o środki pomocowe Unii Europejskiej, a jednocześnie stanowi istotny instrument zarządzania strategicznego gminą. Konieczność opracowania dokumentu strategicznego wynika z zapisów regionalnych i krajowych programów operacyjnych. PRL 2016-2022 ma umożliwić dofinansowanie inwestycji z Funduszy Strukturalnych, Europejskiego Funduszu Rolnego na rzecz Rozwoju Obszarów Wiejskich, Funduszu Spójności oraz innych środków zewnętrznych. Zapisy Planu Rozwoju Lokalnego Gminy Rydzyna na lata 2016-2022 są spójne z Strategią Rozwoju Kraju 2020, Krajową Strategią Rozwoju Regionalnego na lata 2010-2020, Umową Partnerstwa – programowanie perspektywy finansowej 2014-2020, Strategią rozwoju województwa wielkopolskiego do 2020 roku, Wielkopolskim Regionalnym Programem Operacyjnym na lata 2014-2020, Programem Rozwoju Obszarów Wiejskich 2014-2020, Lokalną Strategią Rozwoju Wielkopolskiej Lokalnej Grupy Działania Kraina Lasów i Jezior, Studium Uwarunkowań i Kierunków Zagospodarowania Przestrzennego Miasta i Gminy Rydzyna, Programem Ochrony Środowiska dla Gminy Rydzyna na lata 2013-2016 z perspektywą na lata 2017-2020 oraz Gminnym Programem Opieki nad Zabytkami Gminy Rydzyna na lata 2015-2018.



Ustalenia zawarte w dokumencie będą stanowiły podstawę do formułowaniu projektów budżetu gminy oraz w zakresie pozyskiwania zewnętrznych środków pomocowych, w tym z Unii Europejskiej.

Plan Rozwoju Lokalnego Gminy Rydzyna na lata 2016-2022 jest dokumentem o charakterze planowania strategicznego, niezbędnym do aplikowania o środki pomocowe Unii Europejskiej. Dokument ten będzie stanowił załącznik do wniosków o przyznanie pomocy finansowej. Obszarem realizacji Planu Rozwoju Lokalnego Gminy Rydzyna na lata 2016-2022 jest obszar całej gminy. Dokument ten, w zakresie przedmiotowym obejmuje zadania finansowane w całości lub w części z budżetu gminy. Zakres czasowy planu dotyczy zadań inwestycyjnych planowanych do realizacji na lata 2016-2022. Taki zakres czasowy zadań związany jest z obowiązującymi zasadami planowania środków pochodzących z funduszy Unii Europejskiej, a o które środki zamierza ubiegać się gmina Rydzyna na sfinansowanie wskazanych w dokumencie inwestycji. Dokument porządkuje proces inwestycyjny, optymalizuje zakres rzeczowy potrzeb inwestycyjnych w stosunku do możliwości finansowych, wskazuje planowane źródła finansowania inwestycji oraz ułatwia komunikację społeczną władz gminy ze społecznością lokalną uczestniczącą w planowaniu rozwoju gminy Rydzyna. Plan Rozwoju Lokalnego Gminy Rydzyna na lata 2016-2022 jest jednym z najważniejszych elementów rozwoju gminy oraz poprawy warunków życia i pracy jej mieszkańców.

Poprzez konsultacje przeprowadzone z mieszkańcami gminy, opracowana została wizja rozwoju gminy wraz z priorytetowymi kierunkami rozwoju. Plan obejmuje zadania infrastruktury publicznej stymulujące lokalną inicjatywę, inwestycje i mobilność zawodową społeczności lokalnej. Plan zakłada realizację następujących celów szczegółowych:

- zwiększenie atrakcyjności dla inwestorów lokalnych i zewnętrznych, poprzez inwestycje infrastrukturalne,
- wsparcie lokalnych centrów sportowych, ekonomicznych, kulturalnych i społecznych,
- wykorzystanie potencjału turystycznego, kulturowego, sportowego i przyrodniczego,
- zwiększenie możliwości zatrudnienia, poprzez poprawę infrastruktury lokalnej,
- zwiększenie szans mieszkańców w dostępie do edukacji, samokształcenia i doskonalenia zawodowego,



- tworzenie przyjaznych warunków dla rozwoju przedsiębiorczości,
- zwiększenie szans rolników oraz przedsiębiorców w funkcjonowaniu na jednolitym rynku europejskim,
- poprawę jakości środowiska przyrodniczego.

Plan jest dokumentem otwartym, stwarzającym możliwość aktualizacji w zależności od potrzeb społecznych i uwarunkowań finansowych. Oznacza to, że mogą być dopisywane nowe zadania, a także to, że może zmienić się kolejność ich realizacji w zależności od uruchomienia i dostępu zewnętrznych źródeł finansowania inwestycji.

Korzyści wynikające z posiadania planu:

- umożliwia efektywne gospodarowanie zasobami takimi jak: środowisko, ludzie, infrastruktura i środki finansowe,
- zapisanie tego procesu w formie dokumentu umożliwia stałą ocenę postępów i korygowanie błędów przez wszystkich członków społeczności lokalnej,
- dokument umożliwia zaangażowanie władz lokalnych oraz mieszkańców w planowanie swojej przyszłości. Uwzględnienie różnych opinii, pomysłów i koncepcji często wymaga konsensusu. Osiągnięty na drodze otwartej dyskusji pozwala na wypracowanie strategii, z którą będzie identyfikowała się społeczność lokalna,
- tworzenie planu sprzyja realistycznej ocenie mocnych i słabych stron gminy, a przez to przyjrzenie się możliwościom oraz potencjalnym problemom, które mogą pojawić się w przyszłości. W ten sposób można uniknąć wielu trudności.

Podstawą tworzenia planu jest zdanie sobie sprawy z lokalnych zasobów i potencjałów, zmobilizowanie ich, zainwestowanie w rozwój i stworzenie systemu działań partnerskich tak, aby uzyskać efekt żywiołowego przyrastania inicjatyw i kumulowania się ich skutków.

PRL 2016-2022 opracowano przyjmując za podstawę wyniki debaty strategicznej organizowanej metodą aktywnego planowania strategicznego. Przeprowadzono konsultacje oraz debatę z udziałem Radnych, Sołtysów, Przewodniczącego Samorządu Mieszkańców i pracowników Urzędu Miasta i Gminy Rydzyna, a jej zadaniem było zidentyfikowanie celów, priorytetowych zadań oraz kierunków działania w poszczególnych przyjętych teoretycznie obszarach życia społeczno-gospodarczego.



II. OBSZAR I CZAS REALIZACJI PRL 2016-2022

Niniejszy Plan Rozwoju Lokalnego sformułowany został i realizowany będzie na terenie miejsko-wiejskiej gminy Rydzyna, położonej w powiecie leszczyńskim, w województwie wielkopolskim. Plan Rozwoju Lokalnego Gminy Rydzyna w zakresie przedmiotowym obejmuje zadania finansowane w całości lub części z budżetu Gminy oraz zadania innych jednostek samorządu terytorialnego realizowane na terenie Gminy. Zakres czasowy obejmuje lata 2016-2022, a więc okres programowania i realizacji polityki strukturalnej Unii Europejskiej na lata 2014-2020 plus dwa lata do końca 2022 roku, a więc momentu możliwego zakończenia realizacji projektów unijnych zgodnie z zasadą n+2.

Plan porządkuje proces inwestycyjny w gminie Rydzyna, optymalizuje zakres rzeczowy potrzeb inwestycyjnych w stosunku do możliwości finansowych, wskazuje planowane źródła finansowania inwestycji oraz ułatwia komunikację społeczną władz gminy ze społecznością lokalną uczestniczącą w planowaniu rozwoju gminy.

Plan Rozwoju Lokalnego Gminy Rydzyna obejmuje zadania infrastruktury publicznej stymulujące lokalną inicjatywę, inwestycje i mobilność zawodową społeczności lokalnej. Socjologiczną miarą powodzenia realizacji projektów zawartych w Planie Rozwoju Lokalnego Gminy Rydzyna będzie wzrost partycypacji mieszkańców w działaniach podejmowanych w gminie na rzecz rozwoju społeczno - gospodarczego.



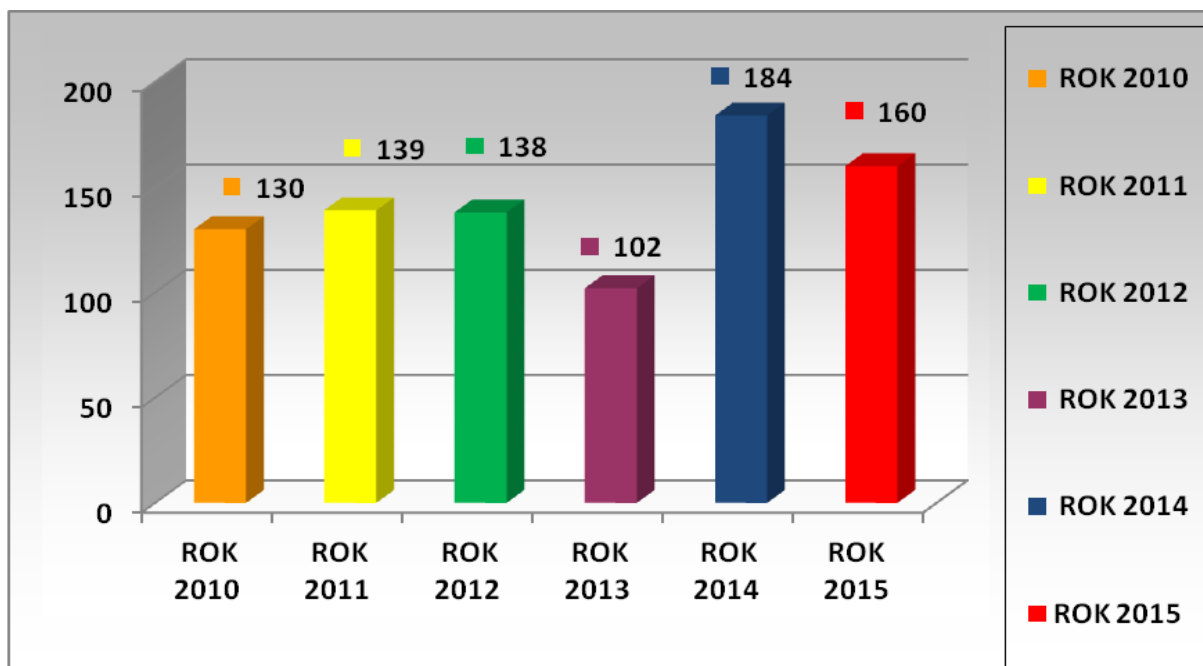
III. POŁOŻENIE, POWIERZCHNIA, LUDNOŚĆ

Gmina Rydzyna położona jest w południowej części województwa wielkopolskiego, w bezpośrednim sąsiedztwie Leszna (ok. 5 km), w powiecie leszczyńskim. Zajmuje powierzchnię 135,6 km², przebiega tędy droga krajowa nr 5 (z odcinkiem drogi ekspresowej S5) Poznań – Wrocław. Gmina Rydzyna (miasto i wieś) stanowi: 0,04% obszaru Polski, 0,45% obszaru województwa wielkopolskiego oraz 16,83% obszaru powiatu leszczyńskiego.

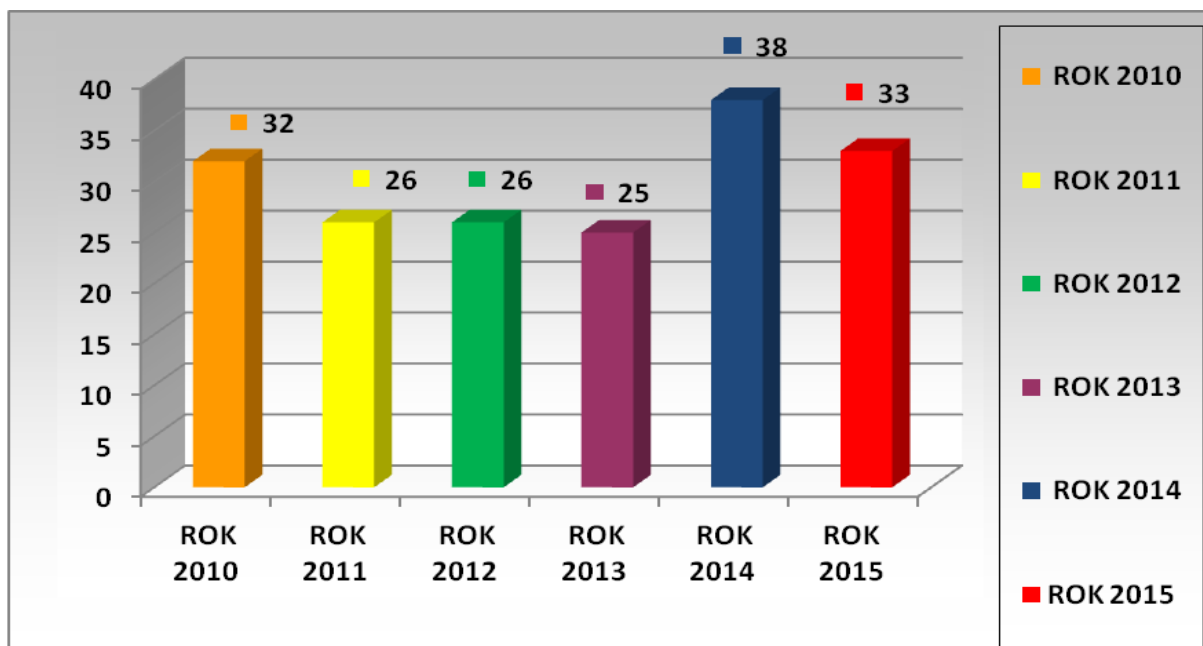
Rydzyna sąsiaduje z pięcioma gminami województwa wielkopolskiego: Świąciechowa, Osieczna, Krzemieniewo, Poniec, Bojanowo i miastem Leszno oraz gminą Góra Śląska w województwie dolnośląskim. System osadniczy tworzą 22 jednostki, z czego 16 posiada status sołectw: Augustowo, Dąbcze, Jabłonna, Kaczkowo, Kłoda, Lasotki, Maruszewo, Moraczewo, Nowa Wieś, Pomykowo, Przybiń, Robczysko, Rojęczyn, Tarnowa Łąka, Tworzanice, Tworzanki. Ośrodkiem administracyjnym gminy jest miasto Rydzyna stanowiące centrum społeczno – gospodarcze i kulturalne.

Rydzyna to Gmina o charakterze rolniczym z dynamicznie rozwijającym się przemysłem oraz dużych tradycjach zachowania i ochrony dziedzictwa kulturowego. Świadczy o tym liczba mieszkańców zatrudnionych w rolnictwie i struktura gruntów oraz systematyczny wzrost zatrudnienia w przemyśle. Na gruntach Rydzyny oraz Kłody znajduje się Rydzyska Strefa Przemysłowa. W ostatnich latach można było zaobserwować duży napływ ludności przybywającej do Rydzyny, co skutkuje powstawaniem nowych osiedli domów jednorodzinnych, zwłaszcza w Dąbczu, Rydzynie oraz Kłodzie. W ostatnich latach sukcesywnie wzrasta liczba wydawanych przez Wydział Architektury i Budownictwa Starostwa Powiatowego w Lesznie pozwoleń na budownictwo mieszkaniowe. Także wydawane przez Urząd Miasta i Gminy Rydzyna decyzje o warunkach zabudowy oraz decyzje lokalizacji celu publicznego od kilku lat pozostają na stałym wysokim poziomie. Przeważają decyzje dotyczące zabudowy mieszkaniowej jednorodzinnej, zabudowy zagrodowej oraz decyzje związane z gospodarstwami rolnymi.

Wykres nr 1. Liczba wydanych decyzji o warunkach zabudowy w latach 2010-2015



Wykres nr 2. Liczba wydanych decyzji lokalizacji celu publicznego w latach 2010-2015





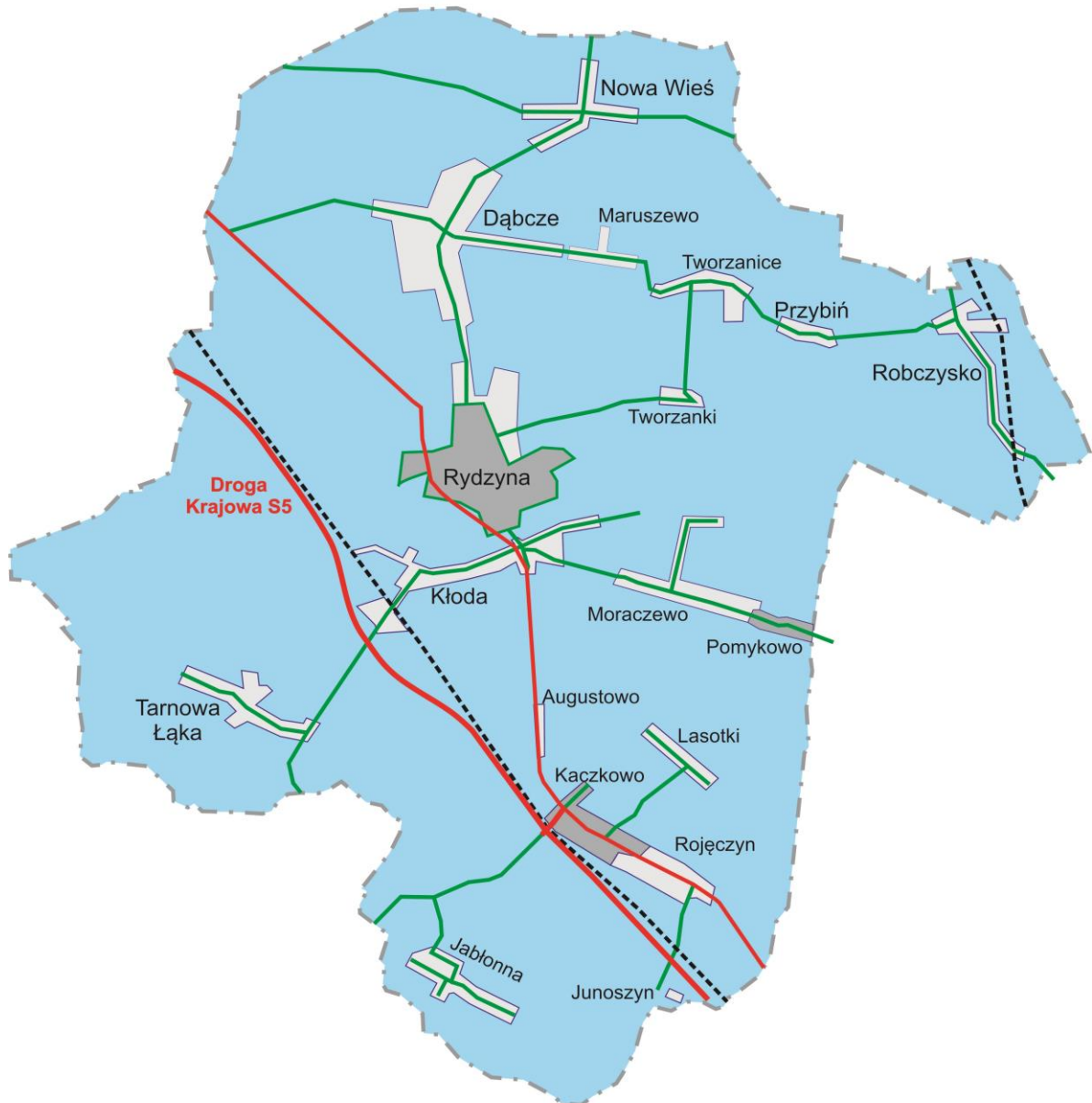
Teren gminy kształtują trzy malownicze krainy: Równina Leszczyńska, Wał Bojanowski i dzielące je Obniżenie Rowu Polskiego. Rydzyna jest miastem - zabytkiem, objętym opieką konserwatorską z uwagi na zachowany XVIII wieczny układ przestrzenny oraz liczne zabytkowe budowle. Rydzyna nazywana jest „perłą polskiego baroku” i uznawana jest za największą atrakcję regionu leszczyńskiego. Miasto założył na początku XV w. Jan z Czerniny, wywodzący się z rodu Wierzbnow rycerz Władysława Jagiełły. W końcu XVII w. Właścicielami miasta i dóbr rydzynskich były najwybitniejsze rodziny magnackie Rzeczpospolitej: Leszczyńscy i Sułkowscy.

Najcenniejszym z rydzynskich zabytków jest Zamek z XV/XVII w., dawna rezydencja króla Stanisława Leszczyńskiego i książąt Sułkowskich. Zamek wraz z przylegającym do niego parkiem i terenami przyległymi stanowią jeden z najcenniejszych w Polsce zespołów pałacowo-parkowych. Na terenie miasta znajdują się liczne zabytki m.in. barokowy zespół kamieniczek w Rynku wraz z ratuszem i unikalną w Polsce figurą Trójcy Świętej, barokowy kościół parafialny oraz kościół poewangelicki. Styl klasycystyczny prezentuje monumentalny zespół dawnych oficyn zamkowych. Wszystkie zabytkowe budowle Rydzyny są dziełami wybitnych architektów i budowniczych, ściąganych z różnych krajów Europy przez magnacki dwór Leszczyńskich i Sułkowskich.



PLAN GMINY RYDZYNA

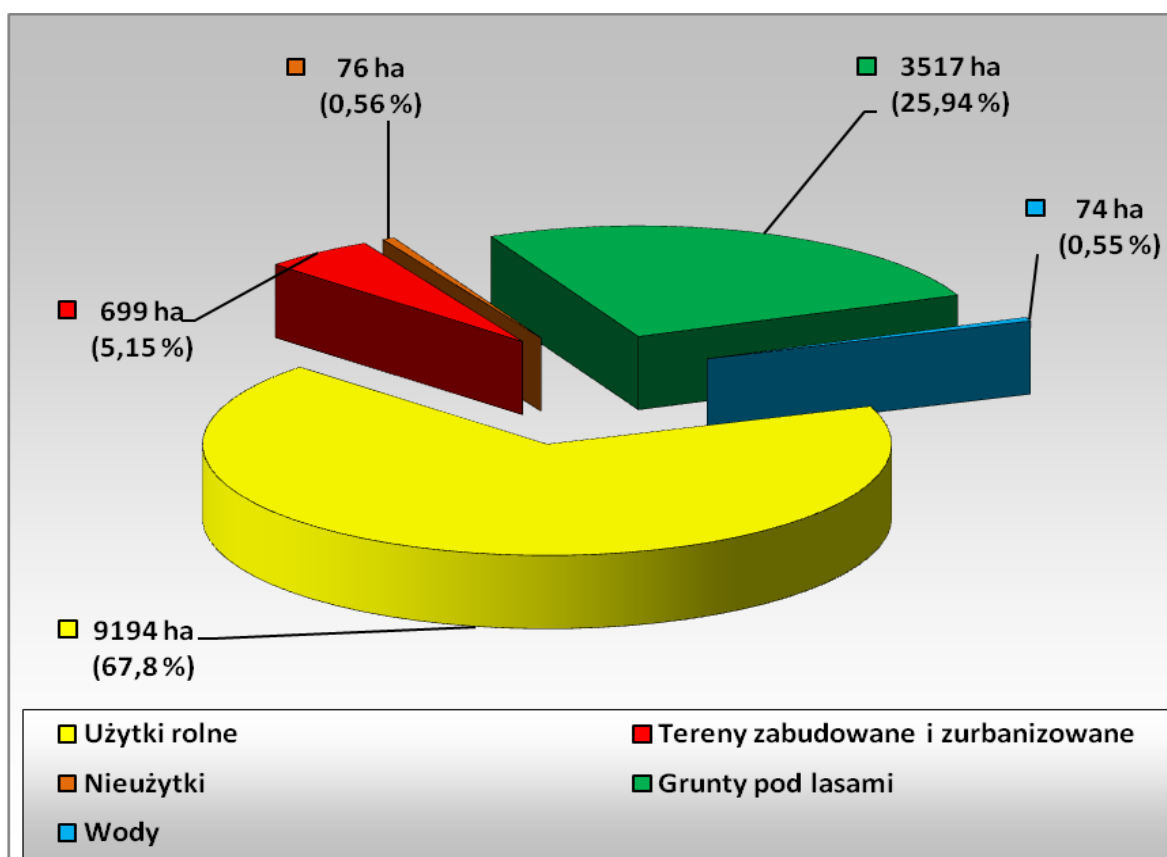
Źródło: Urząd Miasta i Gminy Rydzyna.



Gmina Rydzyna

Gmina Rydzyna zajmuje powierzchnię 13 560 ha, w tym użytki rolne zajmują 9 194 ha, grunty pod lasami 3 517 ha, tereny zabudowane i zurbanizowane 699 ha, nieużytki 76 ha oraz wody 74 ha. Dane procentowe obrazuje wykres nr 3¹.

Wykres nr 3. Rodzaje gruntów w Gminie Rydzyna



Gminę Rydzyna zamieszkuje na stałe 8844 osób (wg stanu z 31 grudnia 2015 r.). Natomiast razem z osobami zameldowanymi na okres czasowy liczba mieszkańców wynosiła 9005 osób. Liczba mieszkańców w ostatnich sześciu latach zmieniła się znacznie, co przedstawia wykres nr 4². Gęstość zaludnienia na 1 km² wynosi 65 osób.

¹ Źródło: Główny Urząd Geodezji i Kartografii w Warszawie.

² Źródło: Urząd Miasta i Gminy Rydzyna – Urząd Stanu Cywilnego.

Wykres nr 4. Liczba mieszkańców w Gminie Rydzyna w latach 2010-2015

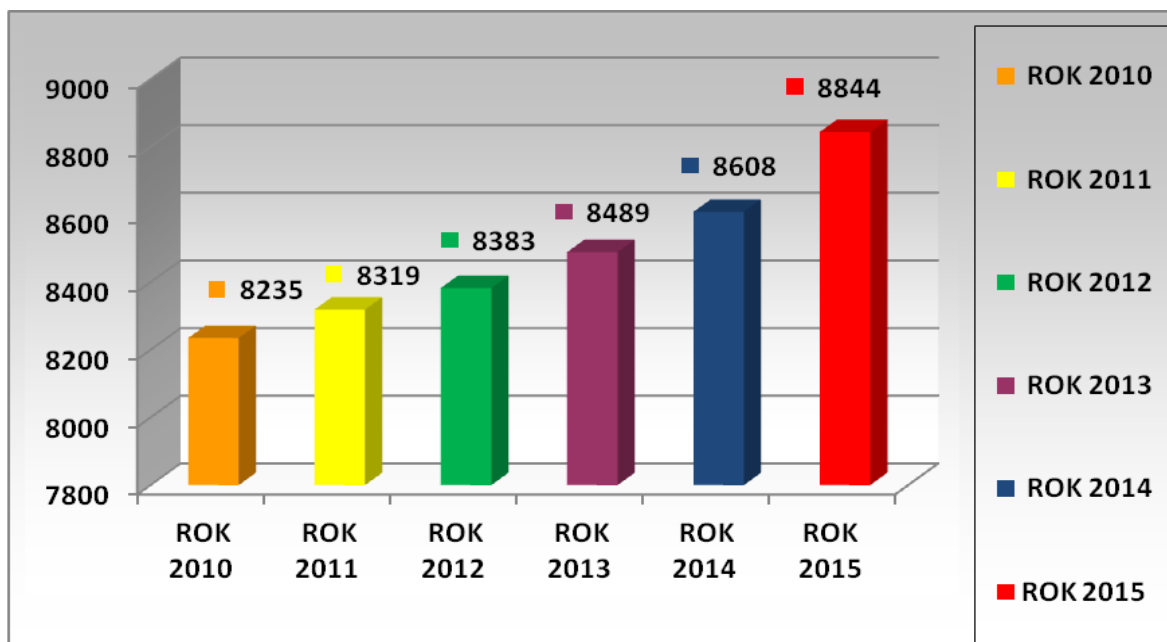


Tabela nr 1. Wskaźniki demograficzne na terenie Gminy Rydzyna w latach 2010-2015

Lp.	Wskaźnik	Jednostka	ROK					
			2010	2011	2012	2013	2014	2015
1.	Ludność (ogółem)	osoba	8235	8319	8383	8489	8608	8844
2.	Ludność na 1 km ²	osoba	60	61	62	63	64	65



IV. RYS HISTORYCZNY

Miasto Rydzyna powstało w pierwszych latach XV wieku, stosunkowo późno w porównaniu z pobliskim Poniecem i Święciechową, korzystniej położonych przy drogach handlowych z Poznania na Śląsk. Bardzo silnie zabagnione i podlegające zalewom tereny nad Rowem Polskim leżały na południowo-zachodnich rubieżach ówczesnego powiatu kościańskiego, bezpośrednio przylegając do terytorium Śląska. Dolinę Rowu Polskiego okalały rozległe lasy. Warunki topograficzne dały nazwę wsi, a później miastu Rydzyna. Nazwa Rydzyna wyprowadzana jest przez etymologów od obfitości rydzów, ale bardziej prawdopodobne jest, że nazwa ta pochodzi od rdzawego osadu do dzisiaj pozostawianego na podmokłych rydzyńskich łąkach przez rudy darniowe. Pisano też, że nazwa Rydzyna mogła pochodzić od formy dzierżawczej imienia Rydz, lecz żadne źródła nie potwierdzają istnienia takiej osoby. Od wczesnego średniowiecza po obu stronach rzeki rozwijało się osadnictwo. Na niewielkiej przestrzeni pomiędzy Rydzyną a Tworzankami zachowały się trzy grodziska, najlepiej zachowane pochodzi z X w. W wyniku stabilizowania się sieci osadniczej w późniejszym okresie powstało na terenie dzisiejszej gminy Rydzyna kilka wiosek. Najstarsze z nich: Jabłonna, Kaczkowo i Rojęczyn leżały po stronie Śląska. W końcu XIV w. właścicielem Kaczkowa i Rojęczyna był rycerz Jan z Czerniny³, członek możnego rodu wywodzącego się z Wierzbna koło Świdnicy, lecz posiadającego małopolskie korzenie. Mając liczne koneksje w Królestwie Polskim, uzyskał zgodę na zakup znacznego obszaru ziem przylegających do jego śląskiej dziedziny. W 1393 roku zakupił Dąbcze, w ciągu kilkunastu następnych lat został właścicielem: Rydzyny, Kłody, Pawłowic, Robczyska, Moraczewa oraz leżących na północ od Leszna Drzeczkowa, Piotrowic, Witosławia. Kupno Rydzyny miało miejsce, co najmniej w 1395 roku, wówczas to, bowiem powstała tam z jego fundacji kaplica⁴.

³ Płyta nagrobna Jana z Czerniny przetrwała w kościele parafialnym św. Stanisława Biskupa w Rydzyńskim. Datowana jest na 1423 rok.

⁴ L.Preibisz, *Zamek i klucz rydzyński*, Rydzyna 1938. Cytat za: Zdzisław Moliński, Dyrektor Zamku SIMP w Rydzyńskim, www.zamek-rydzyna.com.pl



Z inicjatywy Jana z Czerniny, za zgodą króla Władysława Jagiełły w pierwszym dziesięcioleciu XV w. powstało miasto Rydzyna. Założyciel miasta występuje od tej pory jako *Johannes de Ridzino*, dając w ten sposób początek rodu Rydzyńskich. Miasto uzyskało wówczas swój kolisty kształt otoczony fosą oraz rynek wraz centralnie umiejscowionym ratuszem. Potwierdzają to wykopaliska archeologiczne z 2013 r., dzięki którym udało się ustalić rozmiary budynku. Stwierdzono również, że część pierwotnej nawierzchni rynku wyłożona była grubymi balami z drewna. Miasto nie posiadało murów, a jedynie dwie bramy – wrocławską i poznańską. Domy mieszczkańskie były prawdopodobnie drewniane. W tym samym czasie, obok miasta powstał ceglany, średniowieczny zamek, którego pozostałości pozostają obecne w przyziemiu barokowego obiektu. Od momentu założenia, miasto stało się centrum administracyjnym dóbr rydzyńskich. Dokładna data lokacji miasta nie jest znana, wiadomo jednak, że w 1551 r. król Zygmunt August ponownie nadał mu prawo magdeburskie⁵.

Początkowo nic nie wskazywało, że właśnie Rydzyna okaże się być ośrodkiem włości Jana z Czerniny i stanie się miastem. Rydzyna leżała na terenie dzisiejszego "Przedmieścia", była niewielką "ulicówką" leżącą przy lokalnej drodze z Ponieca przez Tworzanki ku Święciechowie. W kościelnej administracji Rydzyna podlegała parafii w Dąbczu. W 1403 roku comes Jan występuje już z przydomkiem de Ridzino, a więc Pan na Rydzynie. Czy była ona wówczas już miastem, źródła milczą. Zachowana notatka z 1407 roku wspomina burmistrza Marcina, wskazuje więc, że Rydzyna była już wtedy miastem. W 1409 roku pada wreszcie zupełnie już jednoznaczne określenie „miasto Rydzyna”. *„Wobec zaginięcia przywileju lokacyjnego nie znamy dokładnej daty założenia miasta, ale można ją z dużą dokładnością określić na podstawie przesłanek pośrednich. W związku z lokacją stały bowiem bez wątplenia dwa fakty: nabycie przez Jana sąsiedniego Dąbcza oraz powstanie pierwszej kaplicy w Rydzynie. Jan z Czerniny kupił Dąbcze w 1393 roku, natomiast kaplicę w Rydzynie zbudowano przed 1395 rokiem. Najprawdopodobniej zatem lokacji miasta dokonano ok. 1394 roku”*⁶.

⁵ Gminny Program Opieki nad Zabytkami Gminy Rydzyna na lata 2015-2018, Rydzyna 2015.

⁶ Prof. dr hab. Tomasz Jurek, *Jan z Czerniny. Człowiek, który stworzył Rydzyne*, Rydzyniak nr 10/11, Rydzyna 2000.



Prywatne miasto Jana Rydzyńskiego lokowano na "surowym korzeniu", na terenie uprzednio niezamieszkanym. Można przypuszczać, że wybór Rydzyny na główny ośrodek jego rozległych włości, a następnie lokacja miasta, wiązały się z jego obronnym położeniem pośród rozlewisk Rowu Polskiego oraz z faktem, że Rydzyna znajdowała się pośrodku jego śląsko – wielkopolskich posiadłości⁷.

W zamierzeniach Jana Rydzyńskiego jego miasto miało być znaczącym ośrodkiem wymiany handlowej ze Śląskiem. Świadczy o tym uzyskany przezeń w 1409 roku królewski przywilej na handel zbożem i bydłem. Rok później biskup poznański zezwolił na przeniesienie parafii z Dąbcza do Rydzyny. Właściciel miasta ufundował kościół parafialny, pośród mokradeł na wschód od rynku wznosił warowny zamek. Jego konsekwentnie realizowane zamierzenia, by z Rydzyny uczynić znaczące miasto, przerwała śmierć w 1423 roku. Ani pierwszy właściciel Rydzyny, ani jego następcy nie zdołali znacząco rozwinąć swego miasta. Zastygło ono w średniowiecznym kształcie, w XVI w. zdominowane przez szybko rozwijające się miasto Leszno. Materialnym śladem z czasów władania miastem przez Rydzyńskich jest usytuowanie rynku miejskiego, kościoła parafialnego i zamku, który zachował znaczne partie murów z XV w⁸.

Rydzyna była własnością potomków i powinowatych rodu Rydzyńskich do końca XVII w., kiedy została wykupiona przez Rafała Leszczyńskiego, który po wybudowaniu tutaj nowej rezydencji uczynił z miasta centrum swoich rozległych dóbr⁹. Życie miasta znacznie się ożywiło, jako że u stóp zamku wyrosła "fabryka" dla przebudowy średniowiecznego zamku Rydzyńskich na magnacką rezydencję nowych właścicieli. Produkowano cegłę, obrabiano kamień i drewno. W Rydzynie osiadło bardzo wielu rzemieślników, nierzadko cudzoziemców. Rozwinęły się miejscowe cechy oraz handel. Około 1700 roku mieszkańcem Rydzyny został sprowadzony przez Leszczyńskich z Rzymu wybitny architekt Pompeo Ferrari, osiadł tu także przybyły z Czech zdolny budowniczy Jan Stier. Obaj, jako "obywatele rydzyńscy", wznosili cenne budowle w wielu miejscach Wielkopolski. W 1704 roku właściciel Rydzyny Stanisław Leszczyński został królem Polski. W tych niespokojnych czasach toczącej się na ziemiach

⁷ L.Preibisz, *Zamek i klucz rydzyński*, Rydzyna 1938.

⁸ Cytat za: Zdzisław Moliński, Dyrektor Zamku SIMP w Rydzynie, www.zamek-rydzyna.com.pl

⁹ Rafał Leszczyński piastował ważne w ówczesnej Rzeczypospolitej stanowiska starosty generalnego Wielkopolski oraz podskarbiego koronnego. W 1683 roku pod Wiedniem z własnych środków wystawił chorągiew husarii, a później w 1701 r. sfinansował wielką wyprawę poselską do Turcji. Jako człowiek majątny i bliski współpracownik króla Jana III Sobieskiego, do budowy swojego nowego zamku w Rydzynie zatrudnił królewskich architektów i artystów, byli to m.in. Józef Szymon Bellotii (uważany za autora projektu budowli), rzeźbiarz Andreas Schlüter oraz malarz Michał Anioł Palloni.



Polski wojny północnej przebywał on głównie na zamku Rydzynie. Miasto widziało wówczas wiele zjeżdżających tu poselstw i misji dyplomatycznych, m.in. z Węgier. Nieopodal Rydzyny wojska szwedzkie i saksońskie stoczyły znaczną bitwę, nazywaną w historii "Bitwą pod Poniecem". Wojna północna dotknęła też miasto bezpośrednio. W 1707 roku zostało spalone przez sprzymierzone z Saksonią wojsko rosyjskie. Spłonęła drewniana zabudowa miejska, kościół parafialny, znacznie ucierpiał zamek. W 1709 roku mieszkańców Rydzyny zdiesiątkowała epidemia dżumy, grasująca na terenach objętych wojną. Epidemii tą upamiętnia figura Trójcy Świętej pośrodku rynku. Jedynym świadkiem czasów sprzed pożaru miasta są mury rydzynskiego zamku.

Po klęsce wojsk szwedzkich w bitwie pod Połtawą (8 lipca 1709 roku) król Stanisław Leszczyński emigrował, zaś jego miasto i dobra przejął przywrócony na tron Polski August II Mocny, który zamieszkiwał wielokrotnie w zamku rydzynskim przy okazji swoich podróży do Saksonii. W tym czasie w zamku przyjmowano także zagraniczne poselstwa. Odradzało się rzemiosło i handel, skierowane głównie na obsługę lokalnego rynku. Rydzynskie bory zostały mocno nadwyrężone, bowiem jak zanotowano, w 1715 roku posiadała Rydzyna ponad 60 nowych budynków. W 1718 roku zbudowano niewielki, drewniany kościół parafialny, zabezpieczono też wypalone skrzydła zamku. Dwukrotnie król August II przyjmował na zamku poselstwo od porty tureckiej oraz z Rosji. Do Rydzyny zwoływano również na obrady senat Państwa¹⁰.

Nowy rozdział dziejów miasta rozpoczął się w 1738 roku, kiedy jej właścicielem został Aleksander Józef Sułkowski, który zakupił wszystkie dobra króla Stanisława Leszczyńskiego. Podobnie jak Leszczyńscy, przeznaczył on Rydzynę i jej zamek na swą główną rezydencję. Aleksander Józef Sułkowski, były minister króla Polski Augusta III, zasłynął ze swych umiejętności dobrego gospodarowania. Pod jego zarządem znakomicie rozwijało się miasto Leszno, leżące na ważnym wówczas szlaku handlowym z Drezna do Warszawy. W kręgu jego oddziaływania gospodarczego znalazła się i Rydzyna. Kwitło więc młynarstwo, sukiennictwo i płóciennictwo. W Rydzynie mieściła się siedziba administracji dóbr. Wówczas to znaczną częścią mieszkańców stała się ludność niemieckojęzyczna. Książę Aleksander Józef zadbał również o wygląd swej rezydencji i miasta. Sprowadzony z Legnicy wybitny architekt Karol Marcin Frantz odbudował zniszczony w 1707 roku zamek, wznosił zachowany do dzisiaj

¹⁰ Gminny Program Opieki nad Zabytkami Gminy Rydzyna na lata 2015-2018, Rydzyna 2015.



kościół parafialny, pomógł mieszkańcom w budowie nowego ratusza. Do końca XVIII w. pod rządami Sułkowskich w mieście realizowano wielki plan urbanistycznej przebudowy całego założenia miejsko-rezydencjonalnego.

Nadawaniu Rydzynie splendoru magnackiej rezydencji poświęcił swą działalność syn Aleksandra Józefa, książę August Sułkowski. Za jego czasów Rydzyna w pełni zyskała znany dziś wygląd. Rynek jako centralny punkt miasta przecięła oś widokowa, od północy zamknięta fasadą wzniesionego wówczas kościoła dla ludności ewangelickiej, zaś od południa wieżą kościoła obecnie nieistniejącego. Prostopadle do osi północ-południe wytyczono "perspektywę" na osi ratusz zamek, kontynuowaną dalej przez park. Obszerny dziedziniec honorowy przed zamkiem półkolistie zamknięty zabudowania oficyn dworskich. Architekt Augusta Sułkowskiego, Ignacy Graff wniósł do architektury Rydzyny elementy klasycyzmu, zaś jego plan miasta z 1784 roku uznany został za modelowy przykład osiowego powiązania miasta i rezydencji. Za czasów Augusta Sułkowskiego, członka Komisji Edukacji Narodowej, zapoczątkowane zostały silne tradycje edukacyjne Rydzyny. Sprowadzeni księża pijarzy prowadzili znaną w Wielkopolsce szkołę średnią z internatem. Statut zatwierdzonej w 1775 roku ordynacji książąt Sułkowskich przewidywał, iż po wygaśnięciu rodu dobra ordynackie przeznaczone być mają na cele edukacyjne.

W 1793 roku w następstwie II rozbioru Polski Rydzyna znalazła się w granicach państwa pruskiego. Po długiej przynależności do powiatu kościańskiego znalazła się wówczas w powiecie wschowskim. Miasto liczyło wówczas 1593 mieszkańców, istniało 10 cechów, przeważali młynarze, rzeźnicy i szewcy. Równocześnie nastąpiło załamanie się finansów mocno zadłużonej ordynacji książąt Sułkowskich. Sytuacja gospodarcza Rydzyny nie poprawiła się w czasie przynależności do Księstwa Warszawskiego (1807 - 1815). Ożywienie nastąpiło w czasie przynależności do Wielkiego Księstwa Poznańskiego. Około 1830 roku miasto Rydzyna przestało być prywatną własnością Sułkowskich, w 1835 roku rydzynski rynek przecięła szosa z Poznania przez Leszno do Wrocławia, a w 1856 roku nieopodal Rydzyny poprowadzono łączącą te miasta linię kolejową. Po reformie administracyjnej, miasto włączone zostało do nowo utworzonego powiatu leszczyńskiego¹¹.

¹¹ Cytat za: Zdzisław Moliński, Dyrektor Zamku SIMP w Rydzynie, www.zamek-rydzyna.com.pl



W 1909 roku zmarł bezpotomnie ostatni ordynat rydzyński. Zamek i dobra ziemskie wbrew statutowi przejęło Pruskie Kolegium Szkolne, przekazując je następnie Komisji Kolonizacyjnej. W czasie pierwszej wojny światowej w zamku i oficynach znalazły się pomieszczenia obozu dla jeńców wojennych, m.in. Rosjan i Francuzów wziętych do niewoli na polach bitew. Podobnie jak Leszno, Rydzyna nie była objęta działaniami powstania wielkopolskiego.

Na mocy traktatu wersalskiego (podpisanego 28 czerwca 1919 roku) 17 stycznia 1920 roku Rydzyna znalazła się w granicach Odrodzonej Rzeczypospolitej. W 1921 roku rzemieślniczo-rolnicze miasteczko liczyło 1198 mieszkańców. Nie utraciło jednak swego znaczenia, o czym świadczą wizyty najwyższych dostojników państwowych. W 1922 roku przebywał w Rydzynie marszałek Józef Piłsudski, w 1925 roku prezydent Stanisław Wojciechowski, w 1928 roku prezydent Ignacy Mościcki. Rydzyńską szeroko rozstawiła mieszczące się w zamku Gimnazjum i Liceum im. Sułkowskich, eksperymentalna szkoła z internatem słynąca z bardzo wysokiego poziomu nauczania. Dyrektorem szkoły był Tadeusz Łopuszański, były minister Oświecenia Publicznego i Wyznań Religijnych. Mieszkańcami miasta stali się wybitni profesorowie oraz przybywający z całego kraju uczniowie. Obecność tej szkoły korzystnie wpływała na życie miasta. Po reformie administracyjnej powiatu leszczyńskiego w 1928 roku powstało wójtostwo obwodowe w Rydzynie, zaś w 1934 roku gmina obwodowa Rydzyna. W 1934 roku miasto po włączeniu do swego obszaru terenów zamkowych i wsi Kłoda liczyło 2300 mieszkańców, z czego 34 % stanowiła ludność niemieckojęzyczna. W 1937 roku odsetek tej ludności zmniejszył się do 24,6 %. W 1939 roku gmina rydzyńska obejmowała 11 565 ha i liczyła ok. 4500 mieszkańców¹².

W końcu sierpnia 1939 roku miasto zostało obsadzone przez żołnierzy 17 Pułku Ułanów Wielkopolskich oraz Batalionu Obrony Narodowej "Leszno". O świcie 1 września spadły na Rydzyńską pierwsze pociski artyleryjskie. Po zaciętych walkach, 4 września miasto zostało zajęte przez wojska niemieckie. Okres ponad pięcioletniej okupacji zaznaczył się dla mieszkańców Rydzyny przede wszystkim licznymi wysiedleniami ze swych gospodarstw oraz prześladowaniami. Zamek po zniszczeniu wyposażenia Gimnazjum im. Sułkowskich od 1940 roku stał się siedzibą internatowej szkoły wychowującej młodzież w duchu narodowego socjalizmu. Tragicznym był ostatni dzień okupacji, kiedy to za wywieszenie biało

¹² Cytat za: Zdzisław Moliński, Dyrektor Zamku SIMP w Rydzynie, www.zamek-rydzyna.com.pl



czerwonych flag rozstrzelano grupę młodych mieszkańców miasta. Kilkanaście godzin później, już po wkroczeniu wojsk radzieckich, mieszkańcy Rydzyny ujrzeli płonący zamek¹³.

Po II wojnie światowej Rydzyna była częścią województwa poznańskiego. W dawnych zamkowych oficynach otwarto Państwowy Dom Dziecka. W 1957 roku założenie urbanistyczne miasta wpisano do rejestru zabytków (założenie urbanistyczne, XV-XX, nr rej.: kl.IV-73/40/57 z 8.02.1957). W 1970 roku Zamek przeszedł w wieczyste użytkowanie na rzecz Stowarzyszenia Inżynierów i Techników Mechaników Polskich, które w latach 1970-1989 odnowiło i zaadoptowało zamek na potrzeby ośrodka hotelowo - konferencyjnego. W latach 1975-1998 miejscowość administracyjnie należała do województwa leszczyńskiego. Po reformie samorządowej z 1998 roku Rydzyna jest siedzibą władz gminy, leży w powiecie leszczyńskim, województwo wielkopolskie¹⁴.

¹³ Cytat za: Zdzisław Moliński, Dyrektor Zamku SIMP w Rydzynie, www.zamek-rydzyna.com.pl

¹⁴ Cytat za: Zdzisław Moliński, Dyrektor Zamku SIMP w Rydzynie, www.zamek-rydzyna.com.pl



V. AKTUALNA SYTUACJA SPOŁECZNO-GOSPODARCZA

STRUKTURA PRZESTRZENNA

Rydzyna, siedziba władz gminy znajduje się w centralnej części gminy przy głównych ciągach komunikacyjnych m.in. droga krajowa nr 5 oraz droga powiatowa nr 4800P Rydzyna-Dąbcze. Układ miasta, według barokowego rozplanowania urbanistycznego (projekt Karola Marcina Frantza zrealizowany w latach 1738-1762) oparty jest na promienisto-osiowym układzie ulic wychodzących z rynku. Jedną z osi (ul. Zamkowa) łączy zamek z rynkiem. Pośrodku rynku rokokowa rzeźba Trójcy Świętej. Rynek i jego okolice zabudowane są barokowymi i neobarokowymi kamienicami szczytowymi i kalenicowymi, głównie z XVIII w., wśród nich, na zachodniej pierzei, ratusz z 1752 roku. Rynek stanowi centralny punkt XVIII wiecznego układu urbanistycznego, najlepiej w Polsce zachowanego widokowego powiązania terenów miasta i rezydencji. Rydzyna to miejscowość o zwartej zabudowie. Znajdują się tutaj budynki mieszkalne jednorodzinne głównie jedno lub dwukondygnacyjne. Na terenie miejscowości jest kilka elementów wybijających się przestrzennie, m.in. Zamek, Ratusz, Kościół parafialny, Kościół poewangelicki oraz Środowiskowa Hala Sportowa. W centrum znajduje się szkoła podstawowa, przedszkole oraz gimnazjum. Wyróżniającym elementem miasta są nowe osiedla domów jednorodzinnych, min. tzw. osiedle Rydzyna 2000. Spośród pozostałych miejscowości gminy wyróżnia się intensywny rozwój Dąbcza, gdzie powstają nowe osiedla domów jednorodzinnych oraz występuje znaczny napływ nowej ludności. Trzecią co do wielkości miejscowością w gminie jest Kłoda. Wszystkie wsie mają podobną strukturę przestrzenną zlokalizowaną przy głównych ciągach komunikacyjnych gminy, przede wszystkim drogach powiatowych oraz przy byłej drodze krajowej nr 5. Czynne kościoły parafialne rzymsko-katolickie znajdują się w: Rydzynie - Parafia pw. Św. Stanisława Biskupa, Dąbczu - Parafia pw. Św. Katarzyny Aleksandryjskiej, Kaczkowo - Parafia pw. Św. Marcina. Kościół filialny Św. Mikołaja znajduje się w Jabłonie. W Tarnowej łące zlokalizowana jest kaplica pw. Podwyższenia Krzyża Świętego. Kaplica kościelna zlokalizowana jest również w Nowej Wsi.



Struktura przestrzenna wraz z kierunkami rozwoju została określona w Studium Uwarunkowań i Kierunków Zagospodarowania Przestrzennego Miasta i Gminy Rydzyna zatwierdzonym Uchwałą nr XXXII/257/2013 Rady Miejskiej Rydzyny z dnia 27 czerwca 2013 roku. Zgodnie z obowiązującą ustawą o planowaniu i zagospodarowaniu przestrzennym (z dnia 27 marca 2003 roku, Dz.U. z 2015 r. poz. 199 z późn. zm.), studium uwarunkowań i kierunków zagospodarowania przestrzennego jest jednym z podstawowych dokumentów planistycznych w gminie. Ustalenia studium są wiążące dla organów gminy przy sporządzaniu planów miejscowych. Studium nie jest jednak aktem prawa miejscowego. Jest ono dokumentem sporządzonym dla całego obszaru gminy i określa kierunki zagospodarowania przestrzennego gminy. Prawo miejscowe w zakresie zagospodarowania przestrzennego stanowią miejscowe plany zagospodarowania przestrzennego, określające i warunkujące możliwości inwestowania w konkretnych obszarach gminy. Plany opracowywane są zgodnie z obowiązującym studium oraz według przyjmowanych harmonogramów, opracowywanych na podstawie wniosków wpływających od mieszkańców i innych podmiotów.

Wykaz obowiązujących miejscowych planów zagospodarowania przestrzennego:

1. Uchwała Nr VIII/67/99 Rady Miejskiej Rydzyny z dnia 31 marca 1999r. w sprawie zatwierdzenia miejscowego planu zagospodarowania przestrzennego terenu obejmującego działki nr 59 i 60/3 w m. Przybiń (Dz. Urz. Woj. Wielk. z 1999r. Nr 41 poz.878).
2. Uchwała Nr XII/105/99 Rady Miejskiej w Rydzynie z dnia 25 maja 1999r. w sprawie: uchwalenia Miejscowego Planu Zagospodarowania Przestrzennego Osiedla "RYDZYNA 2000" tereny zabudowy mieszkaniowej A 32 MN i A 34 MN (Dz. Urz. Woj. Wielk.z1999r. Nr 46 poz. 985)¹⁵.
3. Uchwała Nr XIV/131/99 Rady Miejskiej w Rydzynie z dnia 16 sierpnia 1999r. w sprawie zatwierdzenia zmiany ustaleń Planu Ogólnego Zagospodarowania Przestrzennego Zespołu Rydzyna-Kłoda, dotyczącej działki nr ewid. 788/3 we wsi Kłoda. (Dz. Urz. Woj. Wielk. z 1999r. Nr 71 poz. 1410).

¹⁵ Z dniem 15 stycznia 2006 r. ustalenia planu zatwierdzonego niniejszą uchwałą utraciły moc w granicach i zakresie objętym planem zatwierdzonym uchwałą nr XXX/232/2005 z dnia 14 listopada 2005 r. w sprawie uchwalenia miejscowego planu zagospodarowania przestrzennego, obejmującego tereny położone w obrębie miasta Rydzyny (Wielk.2005.182.4956), zgodnie z § 22 przywołanej uchwały.



4. Uchwała Nr XIV/132/99 Rady Miejskiej w Rydzynie z dnia 16 sierpnia 1999r. w sprawie zatwierdzenia miejscowego planu zagospodarowania przestrzennego działki nr ewid. 195 w Dąbczu gm. Rydzyna (Dz. Urz. Woj. Wielk. z 1999r. Nr 71 poz. 1411).
5. Uchwała Nr XIV/133/99 Rady Miejskiej w Rydzynie z dnia 16 sierpnia 1999r. w sprawie uchwalenia Miejscowego Planu Zagospodarowania Przestrzennego OSIEDLA "RYDZYNA 2000" tereny usługowo-mieszkaniowe "PLAC GWIAZDY" (Dz. Urz. Woj. Wielk. z 1999r. Nr 71 poz. 1412).
6. Uchwała Nr XVI/140/99 Rady Miejskiej w Rydzynie z dnia 10 września 1999r. w sprawie uchwalenia miejscowego planu zagospodarowania przestrzennego zabudowy jednorodzinnej w Dąbczu gm. Rydzyna (Dz. Urz. Woj. Wielk. z 1999r. Nr 71 poz. 1413).
7. Uchwała Nr XVI/141/99 Rady Miejskiej Rydzyny z dnia 10 września 1999r. w sprawie uchwalenia zmiany ustaleń Planu Ogólnego Zagospodarowania Przestrzennego Zespole Rydzyna -Kłoda, dotyczącej jednostki obszaru funkcjonalnego o symbolu A 63 R (Dz. Urz. Woj. Wielk. z 1999r. Nr 71 poz. 1414).
8. Uchwała Nr XXI/183/2000 Rady Miejskiej w Rydzynie z dnia 21 stycznia 2000r. w sprawie: uchwalenia zmiany ustaleń miejscowego planu zagospodarowania przestrzennego zespołu Rydzyna-Kłoda, w części obejmującej jednostkę obszaru funkcjonalnego symbolu A7MN/AUC (Dz. Urz. Woj. Wielk. z 2000r. Nr 16 poz. 163).
9. Uchwała Nr XXVII/228/2000 Rady Miejskiej w Rydzynie z dnia 1 września 2000r. w sprawie uchwalenia Miejscowego Planu Zagospodarowania Przestrzennego Terenów Przemysłowych - Obszar Nr 5 - zmiana miejscowego planu ogólnego zagospodarowania przestrzennego zespołu Rydzyna-Kłoda, zatwierdzonego uchwałą Miejsko-Gminnej Rady Narodowej Nr 122/XXI/88 w Rydzynie z dnia 10.06.1988 r. (Dz. Urz. Woj. Wielk. z 2000r. Nr 75 poz. 993)¹⁶.
10. Uchwałą Nr XXVII/228/2000 Rady Miejskiej w Rydzynie z dnia 1 września 2000r. w sprawie uchwalenia Miejscowego Planu Zagospodarowania Przestrzennego Terenów Przemysłowych - Obszar Nr 5 - zmiana miejscowego planu ogólnego zagospodarowania

¹⁶ Z dniem 25 listopada 2006 r. ustalenia planu zatwierdzonego niniejszą uchwałą utraciły moc w zakresie i granicach objętych planem zatwierdzonym uchwałą nr XXXVII/290/2006 z dnia 31 lipca 2006 r. w sprawie miejscowego planu zagospodarowania przestrzennego terenów przemysłowych - obszar nr 3 i nr 5 w obrębie wsi Kłoda, gmina Rydzyna (zmiana planów), obejmującego działki o nr ewidencyjnych: 186/3÷186/5, 186/7÷186/11, 186/13÷186/19, 179/2, 180/3, 181/3, 182/3, 183/3, 185/2 oraz część działek nr 189/1, 176/10, 176/11, 176/14 i 176/15 (Wielk.2006.164.3821), zgodnie z § 18 przywołanej uchwały.



przestrzennego zespołu Rydzyna-Kłoda, zatwierdzonego uchwałą Miejsko-Gminnej Rady Narodowej Nr 122/XXI/88 w Rydzynie z dnia 10.06.1988r.

11. Uchwała Nr XXIX/240/2000 Rady Miejskiej w Rydzynie z dnia 15 grudnia 2000r. w sprawie miejscowego planu zagospodarowania przestrzennego działek nr 55 i 59/1 położonych w m. Nowa wieś gm. Rydzyna (Dz. Urz. Woj. Wielk. z 2001r. Nr 8poz. 103).
12. Uchwała XXIX/241/2000 Rady Miejskiej w Rydzynie z dnia 15 grudnia 2000r. w sprawie zatwierdzenia miejscowego planu zagospodarowania przestrzennego działki nr ewid. 74 we wsi Dąbcze, gm. Rydzyna (Dz. Urz. Woj. Wielk. z 2001r. Nr 8poz. 104).
13. Uchwała Nr XXIX/242/2000 Rady Miejskiej w Rydzynie z dnia 15 grudnia 2000r. w sprawie zmiany ustaleń miejscowego planu ogólnego zagospodarowania przestrzennego zespołu Rydzyna-Kłoda, dot. części jednostki obszaru funkcjonalnego o symbolu B 32 PS tj. działki nr ewid. 344/2 w m. Kłoda (Dz. Urz. Woj. Wielk. z 2001r. Nr 8poz. 105).
14. ~~Uchwała Nr XXXI/260/2001 Rady Miejskiej w Rydzynie z dnia 23 lutego 2001r. w sprawie miejscowego planu zagospodarowania przestrzennego działek nr 394/3 i 394/4 położonych we wsi Dąbcze gm. Rydzyna (Dz. Urz. Woj. Wielk. z 2001r. Nr 33 poz. 536)¹⁷.~~
15. Uchwała Nr XXXI/261/2001 Rady Miejskiej w Rydzynie z dnia 23 lutego 2001r. w sprawie zmiany ustaleń miejscowego planu ogólnego zagospodarowania przestrzennego zespołu Rydzyna-Kłoda, w części obejmującej działki nr ewid. 6 i 7, położone w Rydzynie przy ul. Kościuszki (Dz. Urz. Woj. Wielk. z 2001r. Nr 33 poz. 537).
16. Uchwała Nr XXXII/274/2001 Rady Miejskiej Rydzyny z dnia 30 marca 2001r. w sprawie uchwalenia zmiany ustaleń Planu Ogólnego Zagospodarowania Przestrzennego Zespołu Rydzyna Kłoda, dot. cz. Jednostki obszaru funkcjonalnego o symbolu A 31 ZP w Rydzynie (Dz. Urz. Woj. Wielk. z 2001r. Nr 61 poz. 1146).
17. Uchwała Nr XXXVI/309/2001 Rady Miejskiej Rydzyny z dnia 14 września 2001r. w sprawie miejscowego planu zagospodarowania przestrzennego działki nr ewid. 143 we wsi Dąbcze gm. Rydzyna (Dz. Urz. Woj. Wielk. z 2001r. Nr 132 poz. 2567).

¹⁷ Z dniem 27 sierpnia 2014 r. ustalenia miejscowego planu zagospodarowania przestrzennego utraciły moc na podstawie uchwały oznaczonej nr 44.



18. Uchwała Nr XXXVII/320/2001 Rady Miejskiej w Rydzynie z dnia 9 listopada 2001r. w sprawie zatwierdzenia miejscowego planu zagospodarowania przestrzennego działki nr ewid. 88 w Kaczkowie gm. Rydzyna (Dz. Urz. Woj. Wielk. z 2001r. Nr 151 poz. 3167).
19. Uchwała Nr V/28/2003 Rady Miejskiej Rydzyny z dnia 17 lutego 2003r. w sprawie miejscowego planu zagospodarowania przestrzennego zabudowy mieszkaniowej jednorodzinnej i towarzyszącej zabudowy gospodarczej w Kłodzie działka nr ewid. 710/8 (Dz. Urz. Woj. Wielk. z 2003r. Nr 63 poz. 1194).
20. Uchwała Nr V/29/2003 Rady Miejskiej Rydzyny z dnia 17 lutego 2003r. w sprawie uchwalenia miejscowego planu zagospodarowania przestrzennego obszaru zabudowy mieszkaniowej jednorodzinnej (Dz. Urz. Woj. Wielk. z 2003r. Nr 63 poz. 1195).
21. Uchwała Nr VIII/56/2003 Rady Miejskiej Rydzyny z dnia 10 lipca 2003r. w sprawie miejscowego planu zagospodarowania przestrzennego zabudowy mieszkaniowej, gospodarczej i usługowej w Rydzynie -Młyńska Góra. ul. Łopuszańskiego (Dz. Urz. Woj. Wielk. z 2003r. Nr 146 poz. 2767).
22. Uchwała Nr X/71/2003 Rady Miejskiej Rydzyny z dnia 29 września 2003r. w sprawie uchwalenia miejscowego planu zagospodarowania przestrzennego terenu zabudowy mieszkaniowej jednorodzinnej (Dz. Urz. Woj. Wielk. z 2003r. Nr 175 poz. 3269).
23. Uchwała Nr X/72/2003 Rady Miejskiej Rydzyny z dnia 29 września 2003r. w sprawie miejscowego planu zagospodarowania przestrzennego terenu pod zabudowę mieszkaniową (Dz. Urz. Woj. Wielk. z 2003r. Nr 175 poz. 3270).
24. Uchwała Nr X/73/2003 Rady Miejskiej Rydzyny z dnia 29 września 2003r. w sprawie uchwalenia miejscowego planu zagospodarowania przestrzennego terenu działalności gospodarczej i usług, w tym między innymi w zakresie komunikacji (Dz. Urz. Woj. Wielk. z 2003r. Nr 175 poz. 3271).
- ~~25. Uchwała Nr XX/138/2004 Rady Miejskiej Rydzyny z dnia 28 października 2004r. w sprawie uchwalenia miejscowego planu zagospodarowania przestrzennego, obejmującego obszary położone w obrębie miasta Rydzyna (Dz. Urz. Woj. Wielk. z 2004r. Nr 188 poz. 4335)¹⁸.~~

¹⁸ Z dniem 27 sierpnia 2014 r. ustalenia miejscowego planu zagospodarowania przestrzennego utraciły moc na podstawie uchwały oznaczonej nr 44.



26. Uchwała Nr XXIII/165/2005 Rady Miejskiej Rydzyny z dnia 4 lutego 2005r. w sprawie miejscowego planu zagospodarowania przestrzennego zabudowy mieszkaniowej jednorodzinnej, we wsi Dąbcze gm. Rydzyna (Dz. Urz. Woj. Wielk. z 2005r. Nr 40 poz.1163).
27. ~~Uchwała Nr XXIII/166/2005 Rady Miejskiej Rydzyny z dnia 4 lutego 2005r. w sprawie uchwalenia miejscowego planu zagospodarowania przestrzennego terenu zabudowy mieszkaniowej w mieście Rydzyna (Dz. Urz. Woj. Wielk. z 2005r. Nr 40 poz. 1164)¹⁹.~~
28. Uchwała Nr XXIII/167/2005 Rady Miejskiej Rydzyny z dnia 4 lutego 2005r. w sprawie uchwalenia miejscowego planu zagospodarowania przestrzennego terenu zabudowy mieszkaniowej w mieście Rydzyna (Dz. Urz. Woj. Wielk. z 2005r. Nr 40 poz. 1165).
29. Uchwała Nr XXIV/177/2005 Rady Miejskiej Rydzyny z dnia 28 lutego 2005r. w sprawie uchwalenia miejscowego planu zagospodarowania przestrzennego, obejmującego - obszary położone w obrębie wsi Dąbcze, gmina Rydzyna (Dz. Urz. Woj. Wielk. z 2005r. Nr48 poz. 1794).
30. Uchwała Nr XXVIII/206/2005 Rady Miejskiej Rydzyny z dnia 21 lipca 2005r. w sprawie miejscowego planu zagospodarowania przestrzennego terenu położonego we wsi Kłoda i mieście Rydzyna składający się z działek o numerach ewidencyjnych gruntów: 187/11; 187/13; 187/14; 187/15; 187/16; 187/17; 187/19; 187/20; 187/21; 185/2; 455/2; 456; 457/4; 457/5;557/9; 544/3; 560/3; 562; (Dz. Urz. Woj. Wielk. z 2005r. Nr 136 poz.3802).
31. Uchwała Nr XXVIII/205/2005 Rady Miejskiej Rydzyny z dnia 21 lipca 2005r. w sprawie uchwalenia miejscowego planu zagospodarowania przestrzennego obejmującego obszary położone w obrębie wsi Dąbcze, gmina Rydzyna (Dz. Urz. Woj. Wielk. z 2005r. Nr 137 poz. 3817).
32. Uchwała Nr XXX/232/2005 Rady Miejskiej Rydzyny z dnia 14 listopada 2005r. w sprawie uchwalenia miejscowego planu zagospodarowania przestrzennego, obejmującego tereny położone w obrębie miasta Rydzyny (Dz. Urz. Woj. Wielk. z 2005r. Nr 182 poz. 4956).

¹⁹ Z dniem 27 sierpnia 2014 r. ustalenia miejscowego planu zagospodarowania przestrzennego utraciły moc na podstawie uchwały oznaczonej nr 44.



33. Uchwała Nr XXXIV/270/2006 Rady Miejskiej Rydzyny z dnia 10 kwietnia 2006r. w sprawie uchwalenia miejscowego planu zagospodarowania przestrzennego, obejmującego obszary położone w obrębie wsi Dąbcze, gmina Rydzyna (Dz. Urz. Woj. Wielk. z 2006r. Nr97 poz. 2362).
34. Uchwała Nr XXXIV/271/2006 Rady Miejskiej Rydzyny z dnia 10 kwietnia 2006r. w sprawie uchwalenia miejscowego planu zagospodarowania przestrzennego, obejmującego tereny położone w obrębie miasta Rydzyny (Dz. Urz. Woj. Wielk. z 2006r. Nr 97 poz. 2363).
35. Uchwała Nr XXXVII/290/2006 Rady Miejskiej Rydzyny z dnia 31 lipca 2006r. w sprawie miejscowego planu zagospodarowania przestrzennego terenów przemysłowych - OBSZAR Nr 3 i Nr 5 w obrębie wsi Kłoda, gmina Rydzyna (zmiana planów), obejmującego działki o nr ewidencyjnych: 186/3÷186/5, 186/7÷186/11, 186/13÷186/19, 179/2, 180/3, 181/3, 182/3, 183/3, 185/2 oraz część działek nr 189/1, 176/10, 176/11, 176/14 i 176/15. (Dz. Urz. Woj. Wielk. z 2006r. Nr 164 poz. 3821).
36. Uchwała Nr XXXVIII/291/2006 Rady Miejskiej Rydzyny z dnia 31 lipca 2006r. w sprawie: miejscowego planu zagospodarowania przestrzennego terenów - OBSZAR Nr 4 w obrębie wsi Kłoda, gmina Rydzyna (zmiana planu), obejmującego działki o nr ewidencyjnych: 166/2, 167/1 -167/3, 168/1-168/4, 169/1 -169/5, 188/1, 188/2, 170/1, 170/2, 170/4, 170/5, 171/3 -171/5, 171/7 -171/9, 172/3, 173/3, 174/4, 175/4, 175/5, 176/3, 176/8, 176/12, 176/13, 184 oraz część działek nr: 176/10, 176/11, 176/14, 176/15, 189/1 (Dz. Urz. Woj. Wielk. z 2006r. Nr 184 poz. 4295).
37. Uchwała Nr XXV/179/2008 Rady Miejskiej Rydzyny z dnia 17 października 2008r. w sprawie: miejscowego planu zagospodarowania przestrzennego terenu obejmującego działki nr: 22 i 23 położone we wsi Dąbcze gmina Rydzyna (Dz. Urz. Woj. Wielk. z 2008 r. Nr 252 poz. 4579).
38. Uchwała Nr XI/92/2011 Rady Miejskiej Rydzyny z dnia 28 września 2011r. w sprawie miejscowego planu zagospodarowania przestrzennego dla działek o numerach ewidencyjnych gruntu: 406/25, 406/33, 409/1, 409/3, 409/4, 410/2 i 155/16 położonych w miejscowości Rydzyna, w rejonie ulicy Kościuszki i Kurpińskiego (Dz. Urz. Woj. Wielk. z 2011r. Nr 341 poz. 5781).



39. Uchwała Nr XVI/131/2012 Rady Miejskiej Rydzyny z dnia 27 stycznia 2012r. w sprawie uchwalenia miejscowego planu zagospodarowania przestrzennego Dąbcze – Nowa Wieś – Tworzanice (Dz. Urz. Woj. Wielk. z 2012r. poz. 1517).
40. Uchwała Nr XVI/132/2012 Rady Miejskiej Rydzyny z dnia 27 stycznia 2012r. w sprawie: uchwalenia miejscowego planu zagospodarowania przestrzennego Przybiń – Robczysko – Tworzanice (Dz. Urz. Woj. Wielk. z 2012r. poz. 1518).
41. Uchwała Nr XVI/133/2012 Rady Miejskiej Rydzyny z dnia 27 stycznia 2012r. w sprawie uchwalenia miejscowego planu zagospodarowania przestrzennego Farma Wiatrowa Rydzyna (Dz. Urz. Woj. Wielk. z 2012r. poz. 1519).
42. Uchwała Nr XX/157/2012 Rady Miejskiej Rydzyny z dnia 30 maja 2012r. w sprawie uchwalenia miejscowego planu zagospodarowania przestrzennego w obrębie wsi Dąbcze i miasta Rydzyna, w rejonie osiedla „Młyńska Góra” w Rydzynie. (Dz. Urz. Woj. Wielk. z 2012r. poz. 3359).
43. Uchwała Nr XXIII/174/2012 Rady Miejskiej Rydzyny z dnia 24 września 2012r. w sprawie miejscowego planu zagospodarowania przestrzennego dla działek o numerach ewidencyjnych gruntu: 410/1; 411/1; 411/4; 411/3; 673; 674; 5079/17; 414/3; 414/4, 414/2; 415/1; 415/2; 419 (część); 544/1; 544/2; 416/1; 418; 420/1; 420/2; 421/1; 421/2; 422/1; 422/2; 417/2 (część); 423; 5095/10 położonych we wsi Dąbcze (Dz. Urz. Woj. Wielk. z 2013r. poz. 178).
44. Uchwała nr XLII/349/2014 Rady Miejskiej Rydzyny z dnia 25 czerwca 2014 r. w sprawie miejscowego planu zagospodarowania przestrzennego w obrębie wsi Dąbcze i miasta Rydzyna, w rejonie Zbiornika retencyjnego Rydzyna (Dz. Urz. Woj. Wlkp. z 2014 r. poz. 4503).
45. Uchwała nr X/83/2015 Rady Miejskiej Rydzyny z dnia 22 września 2015 r. w sprawie miejscowego planu zagospodarowania przestrzennego dla terenów w obrębach Tworzanice, Tworzanki oraz Lasotki (Dz. Urz. Woj. Wlkp. z 2015 r. poz. 5630).



ŚRODOWISKO PRZYRODNICZE

Teren Gminy Rydzyna kształtują trzy malownicze krainy: Równina Leszczyńska na północy, Wał Bojanowski na południowym wschodzie i dzielące je Obniżenie Rowu Polskiego. Na terenie Gminy Rydzyna znajduje się fragment Obszaru Chronionego Krajobrazu *"Krzywińsko-Osiecki wraz z zadrzewieniami gen. Dezyderego Chłapowskiego i kompleksem leśnym Osieczna-Góra"*²⁰. Cechą charakterystyczną gminy jest pasmowość rzeźby terenu o układzie równoleżnikowym. Na terenie gminy brak zakładów, które w negatywny sposób oddziaływałyby na środowisko. Głównym ciekim odwadniającym Gminę Rydzyna jest Rów Polski (obszar objęty ochroną wód Baryczy) wraz z dopływami: Rowem Dąbieckim, Rowem Rydzyńskim, Rowem Robczyskim, Rowem Lubońskim i Rowem Kaczkowskim. Granicą gminy płynie Rów Śląski. Wszystkie ciek wodne na terenie gminy prowadzą wody pozaklasowe. W 2013 roku na gruntach Dąbcza pobudowano zbiornik retencyjny. Jest to sztuczny zbiornik stanowiący jeden z głównych elementów ochrony przeciwpowodziowej i retencji na terenie gminy Rydzyna. Zbiornik zajmuje ok. 40 ha powierzchni i odznacza się pojemnością 800 tys. m³. Do tego należy dodać rezerwę powodziową w wysokości ok. 200 tys. m³. Łączna pojemność wynosi zatem 1 milion m³. Średnia głębokość zbiornika wynosi 1,86 m, a długość 1 650 m.

Na terenie gminy brak jest rezerwatów i parków krajobrazowych. O atrakcyjności turystyczno-krajobrazowej tego terenu stanowi bogactwo form rzeźby polodowcowej, atrakcyjne pod względem krajobrazowym i przyrodniczym tereny doliny Rowu Polskiego oraz stosunkowo wysoka lesistość. Charakterystycznym elementem Rydzyny jest park otaczający zamek zajmujący 6,94 ha. Znajdują się w nim cenne gatunki i odmiany ozdobnych drzew i krzewów obcej proweniencji, jak również okazałe drzewa. Park wpisany jest do rejestru zabytków prowadzącego przez Wielkopolskiego Wojewódzkiego Konserwatora Zabytków.

²⁰ Obszar o powierzchni 62 925 ha, który swym zasięgiem obejmuje Pojezierze Krzywińskie i Pojezierze Dolskie oraz dolinę Rowu Polskiego i Rowu Śląskiego. Teren obszaru to mozaika lasów, jezior, pól uprawnych i łąk, a także zadrzewień śródpolnych wprowadzonych na tym terenie w latach 20. XIX w. przez generała Dezyderego Chłapowskiego, a dziś chronionych w parku krajobrazowym jego imienia.



Cała gmina znajduje się w strefie klimatu umiarkowanego, na obszarze ścierania się wpływów łagodnego klimatu oceanicznego i kontynentalnego. Dominujący wpływ ma tutaj klimat oceaniczny. Zimy są łagodne i krótkie. Średnia temperatura w miesiącu styczniu wynosi -2°C . Długość okresu śnieżnego określa się na 30 dni. Lato trwa średnio 90 dni. Średnia temperatura w ciągu roku wskazuje ok. $+8^{\circ}\text{C}$. Okres wegetacyjny trwa ok. 220 dni. Opady kształtują się nieco poniżej średniej krajowej (maksimum przypada na maj i sierpień, a minimum na styczeń). Niski roczny rozkład opadów często występujące w sezonie wiosennym, co niekorzystnie wpływa na produkcję rolniczą. Około 67,8 % powierzchni gminy zajmują użytki rolne, a 25,94% lasy. Na obszarach wysoczyznowych, na podłożu gliniastym wykształciły się dobre gleby klas III i IV b. Gleby te tworzą zwarte powierzchnie w północno – wschodniej i południowo – wschodniej części Gminy. Największy zwarty kompleks leśny znajduje się w północno – zachodniej części gminy i zajmuje powierzchnie sandru leszczyńskiego. Większą część stanowią drzewostany starsze, mające powyżej 40 lat siedlisk świeżych, głównie borów mieszanych świeżych, borów świeżych, lasów mieszanych świeżych. W skład tego kompleksu wchodzi fragment lasu mieszanego wilgotnego znajdującego się na skraju doliny Rowu Polskiego. W drzewostanie przeważają gatunki sosny. Natomiast w okolicach miejscowości Tarnowa Łąka, Kłoda i Robczyisko w kompleksach leśnych występują głównie siedliska boru mieszanego świeżego z niewielkimi fragmentami lasu mieszanego świeżego i olsu. W kompleksie leśnym w rejonie Augustowa mamy bór mieszany wilgotny, bór świeży, las wilgotny, ols i ols jesionowy. W południowej części gminy kompleksy leśne zawierają głównie siedliska lasu mieszanego świeżego, lasu wilgotnego, lasu mieszanego wilgotnego oraz boru świeżego. Wszystkie większe kompleksy leśne zostały uznane za ochronne w trzech kategoriach ochronności: lasy masowego wypoczynku, wodochronne i nasienne. Cenne z punktu widzenia funkcjonowania środowiska przyrodniczego są zbiorowiska zaroślowe, są to: wikliny nadrzeczne, zarośla śródpolne (tarninowo – głogowe, występujące na miedzach, skarpach dróg i obrzeżach lasów)²¹.

²¹ Program Ochrony Środowiska dla Gminy Rydzyna na lata 2013-2016 z perspektywą na lata 2017-2020.

Tabela nr 2. Powierzchnia lasów na terenie Gminy Rydzyna

Wyszczególnienie	Powierzchnia lasów			
	ogółem	prywatne	publiczne	
			Skarbu państwa	gminne
Gmina Rydzyna	3486 ha	255 ha	3213 ha (w tym w zarządzie Lasów państwowych 3170 ha)	18 ha

Na terenie Gminy Rydzyna głównym poziomem wodonośnym jest poziom czwartorzędowy, w skład którego wchodzi poziom gruntowy oraz międzyglinowy dolny. Na terenie gminy poziom gruntowy jest reprezentowany przez Pradolinę Rowu Polskiego i Sandr Leszczyński (zaliczany do głównych zbiorników wód podziemnych). Sandr Leszczyński stanowi złożę wodonośne, zbudowane z osadów piaszczystych i żwirowych. Jego północna część przebiega w rejonie południowej części Leszna, a południowa część łączy się z Pradoliną Rowu Polskiego. Miąższość utworów wodonośnych jest bardzo zróżnicowana, maksymalnie w obniżeniach wynosi do 35 m²².

Gmina Rydzyna każdego roku ponosi nakłady finansowe na ochronę środowiska, przede wszystkim związane z budową sieci kanalizacji sanitarnej oraz sieci wodociągowych. W ramach dwóch programów współfinansowanych z budżetu gminy wspierane są przedsięwzięcia polegające na budowie przydomowych oczyszczalni ścieków oraz usuwaniu odpadów powstałych przy likwidacji azbestu z obiektów budowlanych zlokalizowanych na terenie miasta i gminy Rydzyna. W latach 2010-2015 na dotacje celowe dla mieszkańców związane z budową przydomowych oczyszczalni ścieków gmina wydatkował około 100 tys. zł dla ponad 30 podmiotów, natomiast na działania związane z likwidacją azbestu około 50 tys. zł, również dla ponad 30 podmiotów.

²² Program Ochrony Środowiska dla Gminy Rydzyna na lata 2013-2016 z perspektywą na lata 2017-2020.



VI. DZIEDZICTWO KULTUROWE, ZABYTKI

Na terenie gminy istnieje wiele obiektów zabytkowych. Zostały one zewidencjonowane i wpisane do: Rejestru Zabytków Województwa Wielkopolskiego (prowadzonego przez Wielkopolski Urząd Ochrony Zabytków w Poznaniu), Gminnej Ewidencji Zabytków (prowadzonej przez Urząd Miasta i Gminy Rydzyna, utworzonej w 2010 roku) oraz Gminnej Ewidencji Zabytków Archeologicznych (prowadzonej przez Urząd Miasta i Gminy Rydzyna, utworzonej w 2014 roku). W celu ochrony zabytków na terenie miasta i gminy w 2015 roku przygotowano Gminny Program Opieki nad Zabytkami Gminy Rydzyna na lata 2015-2018. Istotne i bardzo cenne zapisy odnoszące się do ochrony zabytków na terenie gminy Rydzyna zawarte są również w Studium Uwarunkowań i Kierunków Zagospodarowania Przestrzennego Gminy Rydzyna oraz w miejscowych planach zagospodarowania przestrzennego²³. Gminny Program Opieki nad Zabytkami szczegółowo wymienia wszystkie elementy istniejącego krajobrazu kulturowego gminy. Dokument określa również stan zachowania oraz postulaty konserwatorskie i kierunki potencjalnych działań sprzyjających ochronie poszczególnych obiektów zabytkowych oraz zespołu budowlanego miasta Rydzyna²⁴.

Gmina Rydzyna jest obszarem o bogatej tradycji i kulturze. Miasto Rydzyna zostało założone przez Jana z Czerniny Rydzyńskiego, wywodzącego się z rodu Wierzbnow. W końcu XVII w. nowymi właścicielami miasta i dóbr rydzyńskich zostali Leszczyńscy, jedna z najwybitniejszych rodzin magnackich w Rzeczypospolitej. Miasto Rydzyna jest objęta opieką konserwatorską z uwagi na zachowany XVIII wieczny układ przestrzenny oraz liczne zabytkowe budowle. Miasto często określane jest jako „perła polskiego baroku”. Najcenniejszym z zabytków jest Zamek z XV/XVII w., dawna rezydencja króla Stanisława Leszczyńskiego i książąt Sułkowskich. Zamek wraz z przylegającym do niego parkiem i terenami przyległymi stanowią jeden z najcenniejszych w Polsce zespołów pałacowo parkowych. Na terenie miasta bardzo cenny jest barokowy zespół kamieniczek w Rynku wraz z ratuszem i unikalną w Polsce figurą Trójcy Świętej, barokowy kościół parafialny oraz kościół

²³ Uchwała nr XXXII/257/2013 Rady Miejskiej Rydzyny z dnia 27 czerwca 2013r.

²⁴ Gminny Program Opieki nad Zabytkami Gminy Rydzyna na lata 2015-2018, Rydzyna 2015. Studium Uwarunkowań i Kierunków Zagospodarowania Przestrzennego Miasta i Gminy Rydzyna, Rydzyna 2013.



poewangelicki. Styl klasycystyczny prezentuje monumentalny zespół dawnych oficyn zamkowych. Wszystkie zabytkowe budowle Rydzyny są dziełami wybitnych architektów i budowniczych, ściąganych z różnych krajów Europy przez magnacki dwór Leszczyńskich i Sułkowskich. W gminie istnieje ogółem 5 zabytkowych kościołów (dwa w Rydzynie oraz w Dąbczu, Kaczkowie i Jabłonnie), wszystkie z nich wpisane są do rejestru zabytków. Kościoły w Dąbczu i Kaczkowie są obiektami drewnianymi. Wszystkie kościoły katolickie są zadbane, użytkowane zgodnie z przeznaczeniem i na bieżąco remontowane. Kościół poewangelicki w Rydzynie jako świątynia jest nieczynny od 1945 roku. Na terenie gminy znajduje się jeden układ urbanistyczny, wpisany do rejestru zabytków (miasto Rydzyna). Do ważniejszych zabytków nieruchomych należą także pałace i dwory (Jabłonna, Kłoda, Przybiń, Rojęczyn, Rydzyna, Tworzanice) oraz zespół barokowych domów w Rydzynie. W ewidencji zabytków ogółem ujęte jest 245 obiektów pojedynczych lub skupionych w zespołach dworsko-folwarcznych (Dąbcze, Izbiska, Jabłonna, Kaczkowo, Kłoda, Lasotki, Przybiń, Rojęczyn, Rydzyna, Tworzanice)²⁵.

W granicach gminy zarejestrowanych zostało 391 stanowisk archeologicznych, w obrębie których wydzielono 726 fakty osadnicze reprezentujące osadnictwo od epoki kamienia, aż po czasy nowożytne. Na terenie gminy wydzielono 15 wyraźnych zespołów osadniczych określonych i opisanych w kartach gminnej ewidencji zabytków Rydzyna²⁶. Na terenie gminy znajduje się również kilkanaście pomników przyrody.

Zgodnie z obowiązującą uchwałą nr XXXVIII/294/2006 Rady Miejskiej Rydzyny z dnia 18 września 2006 roku w sprawie określenia zasad udzielania dotacji na sfinansowanie prac konserwatorskich, restauratorskich lub robót budowlanych przy zabytku wpisanym do rejestru zabytków, właściciele obiektów zabytkowych z terenu gminy Rydzyna mogą co roku ubiegać się o dofinansowanie prac konserwatorskich, restauratorskich i robót budowlanych przy obiektach zabytkowych. Każdego roku wnioski należy składać do 15 marca. Dotacja z budżetu gminy może wynieść maksymalnie do 50 %, a w przypadku remontu elewacji frontowej nawet 80%. W latach 2010-2015 gmina przeznaczyła na w/w zadania kwotę około 50 tys. zł.

²⁵ Gminny Program Opieki nad Zabytkami Gminy Rydzyna na lata 2015-2018, Rydzyna 2015. Wojewódzki Urząd Ochrony Zabytków w Poznaniu, Delegatury w Lesznie.

²⁶ Gminna Ewidencja Zabytków Archeologicznych, Rydzyna 2014.



VII. BEZROBOCIE, GOSPODARKA, ROLNICTWO

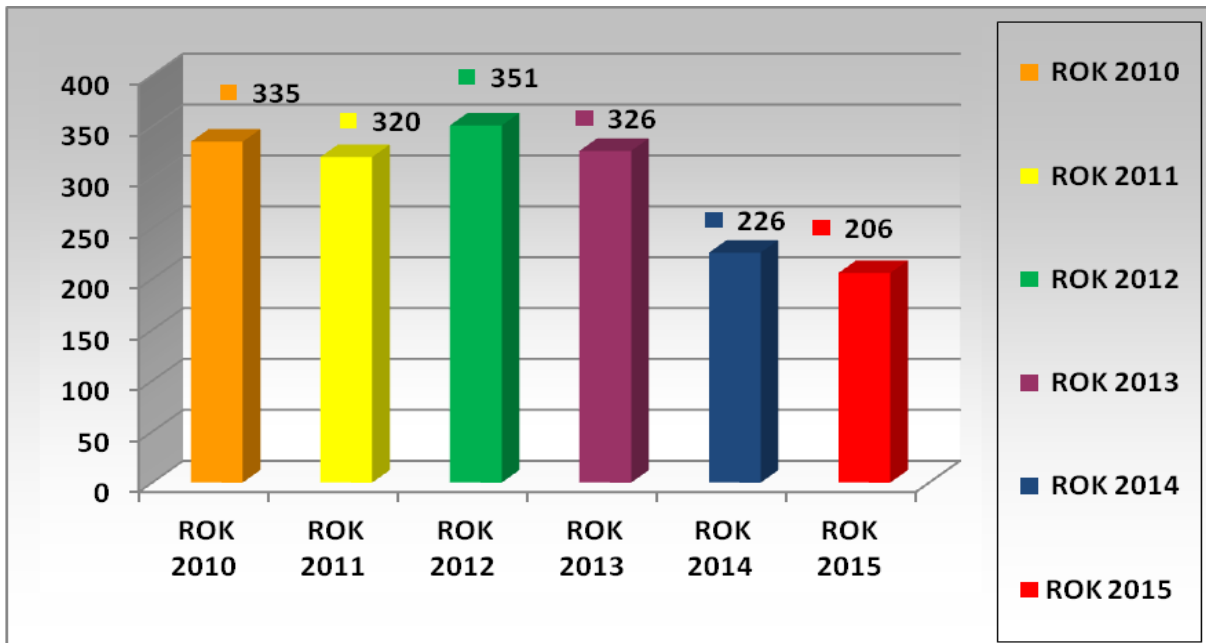
BEZROBOCIE

Powiatowy Urząd Pracy w Lesznie jest instytucją, która w imieniu administracji rządowej wykonuje zadania z zakresu promocji zatrudnienia, łagodzenia skutków bezrobocia oraz aktywizacji zawodowej. PUP nie prowadzi statystyk bezrobocia dla poszczególnych miejscowości na terenie gminy Rydzyna. Można jednak założyć, że struktura bezrobocia nie odbiega od średniej dla gminy Rydzyna i powiatu leszczyńskiego. W 2015 roku zarejestrowało się w Powiatowym Urzędzie Pracy w Lesznie 461 mieszkańców miasta i gminy Rydzyna, w tym 246 kobiet. Były to przede wszystkim osoby poprzednio pracujące 430 osób, które też przejawiały większą aktywność zawodową. Pracę podjęło 296 osób. Na koniec grudnia 2015 roku w ewidencji osób bezrobotnych zarejestrowanych były 206 osób w tym 115 kobiet. Generalnie należy stwierdzić, iż bezrobotni miasta i gminy to osoby młode, grupa wiekowa 18-34 lata, którzy stanowią ponad 60% ogółu bezrobotnych. Przeważają w tej grupie absolwenci szkół zasadniczych zawodowych, policealnych i średnich zawodowych. Pod względem poziomu wykształcenia największą populacją są bezrobotni z wykształceniem zasadniczym zawodowym, którzy stanowią ponad 30% ogółu bezrobotnych. Bezrobotni miasta i gminy Rydzyna stanowią 6,96% ogółu (2.959 osób) bezrobotnych zarejestrowanych w Powiatowym Urzędzie Pracy w Lesznie²⁷.

Rynek pracy mieszkańców gminy Rydzyna jest dość rozległy ze względu na bezpośrednie sąsiedztwo i dobry dojazd do Leszna. Mieszkańcy gminy Rydzyna wykazują dużą mobilność zawodową. Znaczna liczba mieszkańców gminy pracuje poza jej terenem, nie tylko w Lesznie, ale również w sąsiednich gminach. W ostatnich latach można zaobserwować dalszy systematyczny spadek liczby osób bezrobotnych na terenie gminy Rydzyna, ale również powiatu leszczyńskiego. Strukturę bezrobocia prezentują wykresy nr 5 i nr 6.

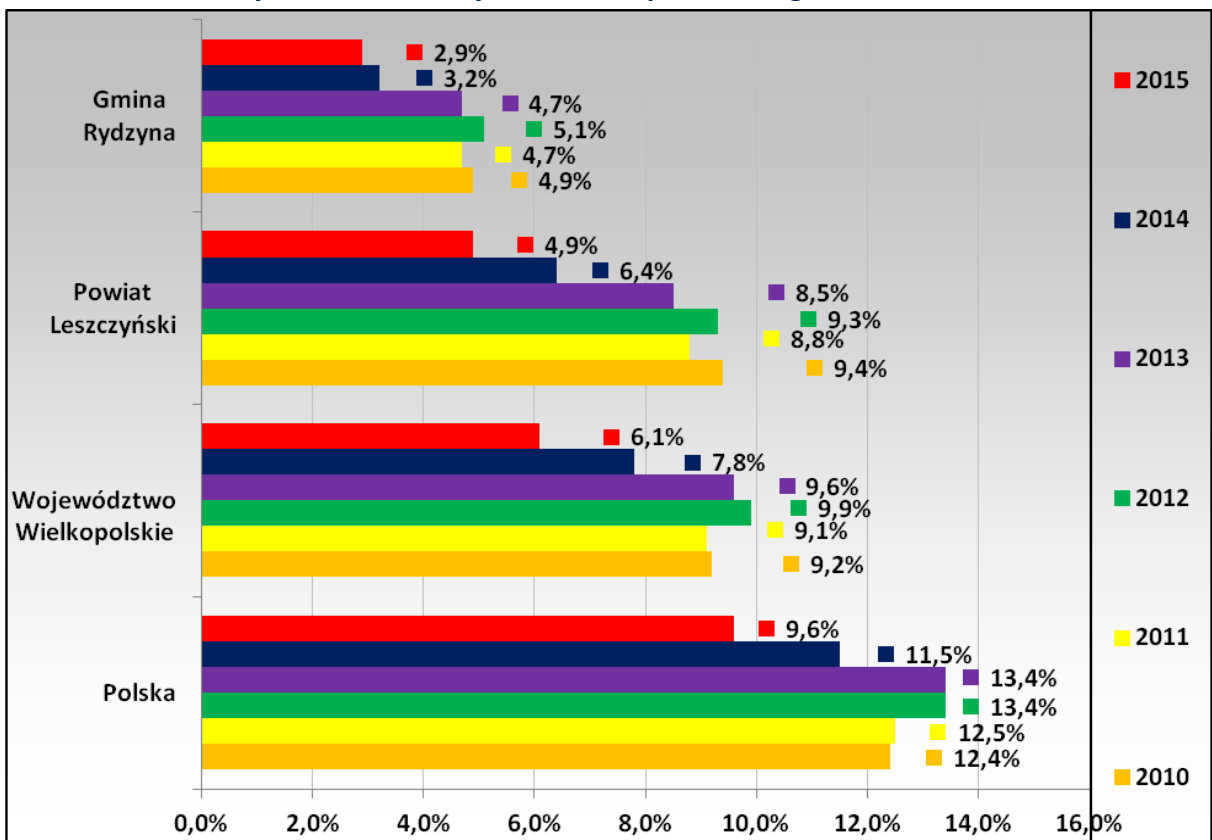
²⁷ Źródło: Powiatowy Urząd Pracy w Lesznie.

Wykres nr 5. Liczba bezrobotnych w gminie w latach 2010-2015



Wykres nr 6.

Procent bezrobotnych w Polsce, województwie, powiecie i gminie w latach 2010-2015





GOSPODARKA

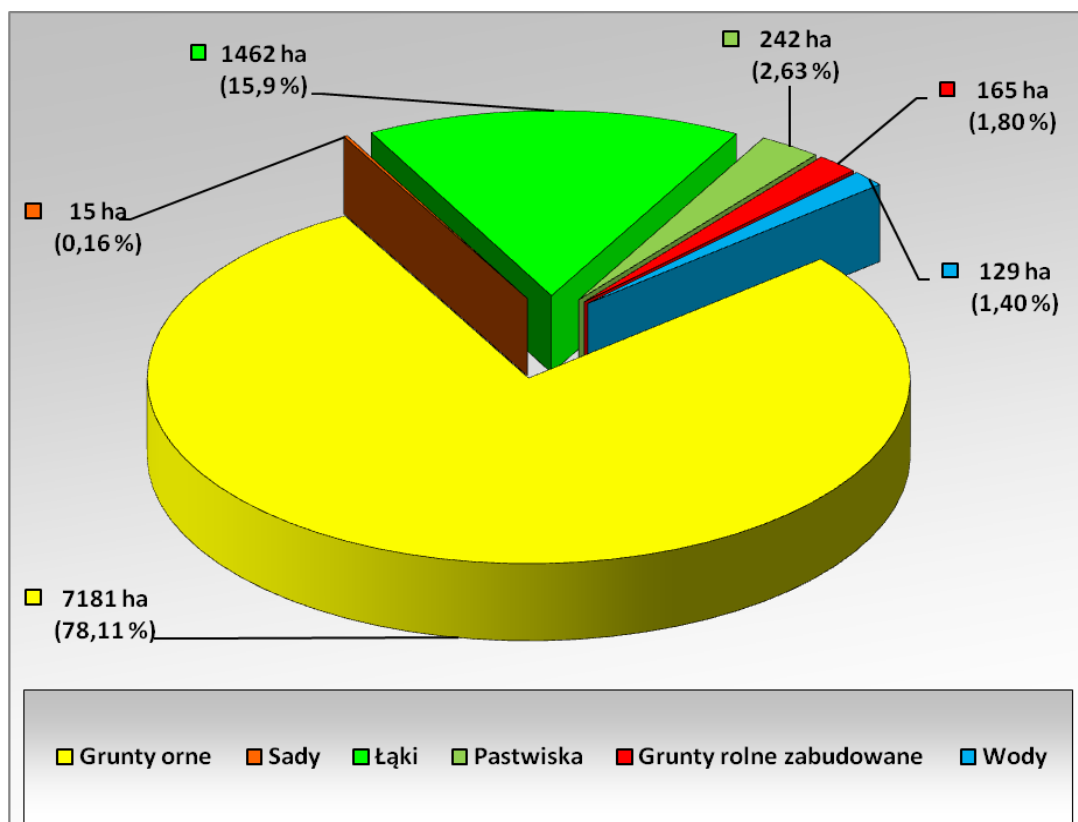
Atutem Rydzyny jest położenie w zachodniej części Polski, blisko granicy z Niemcami, pomiędzy dwoma dużymi centrami gospodarczymi – Poznaniem i Wrocławiem, przy drodze krajowej nr 5 (do każdego z miast dzieli nas godzina drogi), przy budowanej drodze ekspresowej S5 oraz w bliskim sąsiedztwie miasta Leszna. Usytuowanie Gminy Rydzyna w bliskim sąsiedztwie Leszna jest czynnikiem zarówno aktywizującym, jak i hamującym rozwój gospodarczy gminy. Bliskość miasta i jego funkcji usługowych znacznie ogranicza rozwój usług (a więc i firm) na terenie gminy. Z drugiej strony dostępność do dużego rynku pracy zwiększa szanse zawodowe mieszkańców. Gospodarka ma charakter rolniczo – przemysłowo – usługowy. Gmina Rydzyna położona jest częściowo na obszarze chronionego krajobrazu oraz w strefie dominacji gospodarki rolnej, gdzie eliminowane powinny być wszelkie formy działalności powodujące degradację środowiska, a eksploatacja zasobów naturalnych powinna w pełni uwzględniać warunki środowiskowe (np. produkcja zdrowej żywności). Rolnictwo odgrywa istotną rolę w gospodarce gminy, jednak już nie wiodącą. Wyraża się to wysokim udziałem rolnictwa w produkcji i dochodach mieszkańców oraz zatrudnieniu. Na koniec 2015 roku na terenie gminy zarejestrowanych było 632 podmiotów gospodarczych. Działalność gospodarcza w gminie Rydzyna charakteryzuje się dużą dynamiką zmian (duża liczba rejestracji i wyrejestrowywania firm), szczególnie w branży handlowej i budownictwie oraz znacznym wzrostem liczby firm związanych z usługami dla ludności. Na terenie gminy przeważają przedsiębiorstwa zatrudniające do 9 osób, tzw. mikroprzedsiębiorstwa oraz firmy, w których zatrudnienie wynosi od 10 do 49 osób, tzw. małe przedsiębiorstwa. Większość mikroprzedsiębiorstw działających na terenie gminy cechuje się niską innowacyjnością i przybiera raczej formę małych, rodzinnych firm skoncentrowanych na wykonywaniu podstawowych usług oraz handlu.

Do głównych pracodawców w gminie należą: Winkhaus Polska Beteiligungs spółka z ograniczoną odpowiedzialnością sp.k., ViaCon Polska sp. z o.o, Agro-Rydzyna, PUP Agromix sp. z o.o., Jamalex Sp. z o.o., Hipsz sp. z o.o., Inoforges sp. z o.o., PPUH Folar Sp. z o.o., Zamek SIMP w Rydzynie, PHU Wamet oraz Specjalny Ośrodek Szkolno Wychowawczy w Rydzynie.

ROLNICTWO

Gmina Rydzyna odznacza się charakterem rolniczym. Dobrze rozwinięte rolnictwo jest jednym z atutów Rydzyny. Znaczna część powierzchni gminy to użytki rolne, które stanowią łącznie ponad 9194 ha, tj. około 67,8 % wszystkich gruntów. Rolnictwo na terenie gminy Rydzyna podlega intensywnemu procesowi restrukturyzacji, przede wszystkim dzięki środkom pomocowym z Unii Europejskiej. Przejawiają się to również zmianami we władaniu gruntami, w tym gruntami należącymi do Agencji Nieruchomości Rolnej Skarbu Państwa. W strukturze władania ziemią dominuje własność prywatna, a przeciętna wielkość gospodarstwa jest korzystniejsza niż w kraju. W ostatnich latach obserwuje się wzrost powierzchni gospodarstw indywidualnych, głównie w zakresie gruntów ornych. Przeważają gleby IV i V klasy. Istnieją tutaj średnie warunki do gospodarowania. W strukturze użytków rolnych przeważają grunty orne, które stanowią 7181 ha, tj. 78,11% wszystkich użytków rolnych.

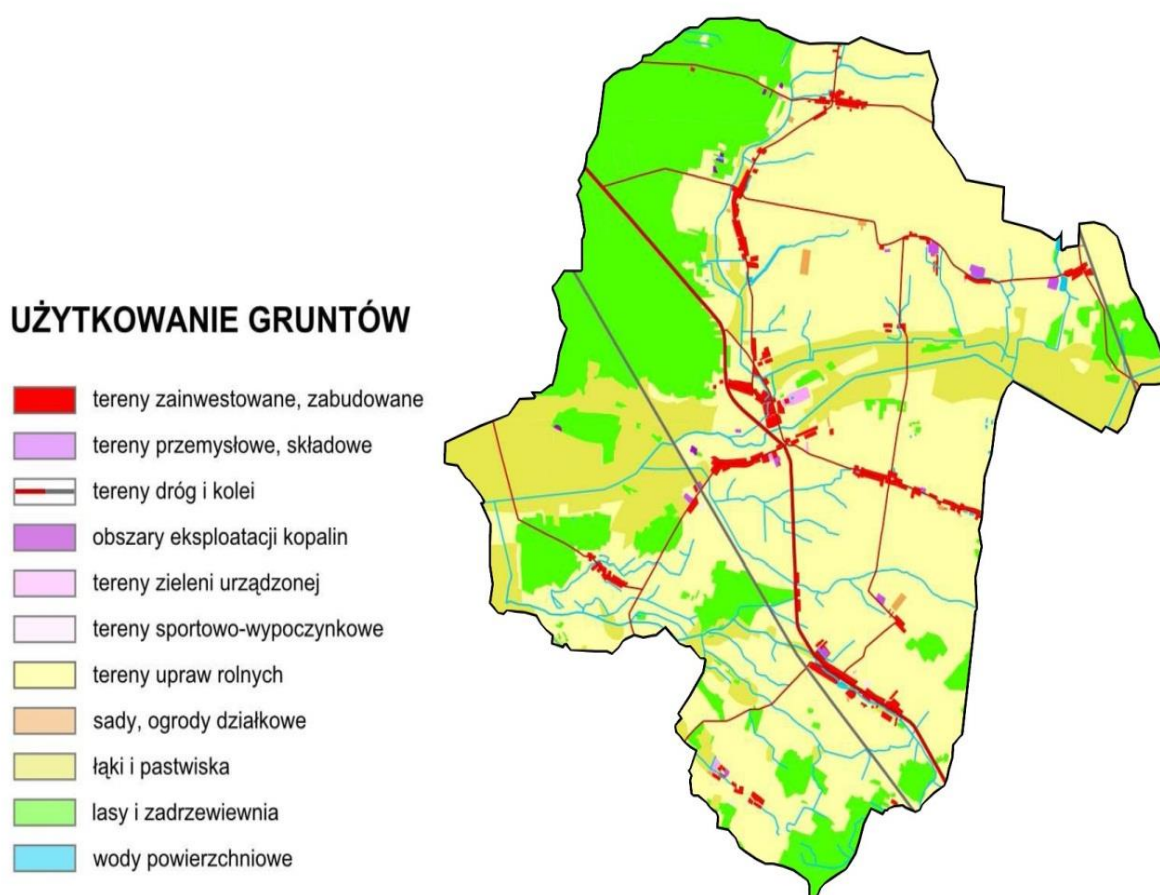
Wykres nr 7. Struktura użytków rolnych w Gminie Rydzyna



Większość rolników uprawia pszenżyto, żyto, pszenicę, mieszanki zbożowe oraz buraki cukrowe. W gminie uprawia się także rzepak oraz kukurydzę. Większy niż przeciętnie w kraju jest obszar uprawy owoców i warzyw. W produkcji zwierzęcej przeważa hodowla trzody chlewnej. W plonach zbóż, hodowli trzody chlewnej i bydła Rydzyna wraz z całym regionem leszczyńskim zajmuje czołowe miejsce w Wielkopolsce. Wieś jest dobrze wyposażona w urządzenia infrastruktury technicznej, a poziom nasycenia podstawowymi maszynami rolniczymi przewyższa średnią krajową. Coraz większy wpływ na gospodarkę gminy mają przedsiębiorstwa świadczące usługi dla rolnictwa.

Poniżej przedstawiono strukturę użytkowania gruntów na terenie Gminy Rydzyna również w formie graficznej.

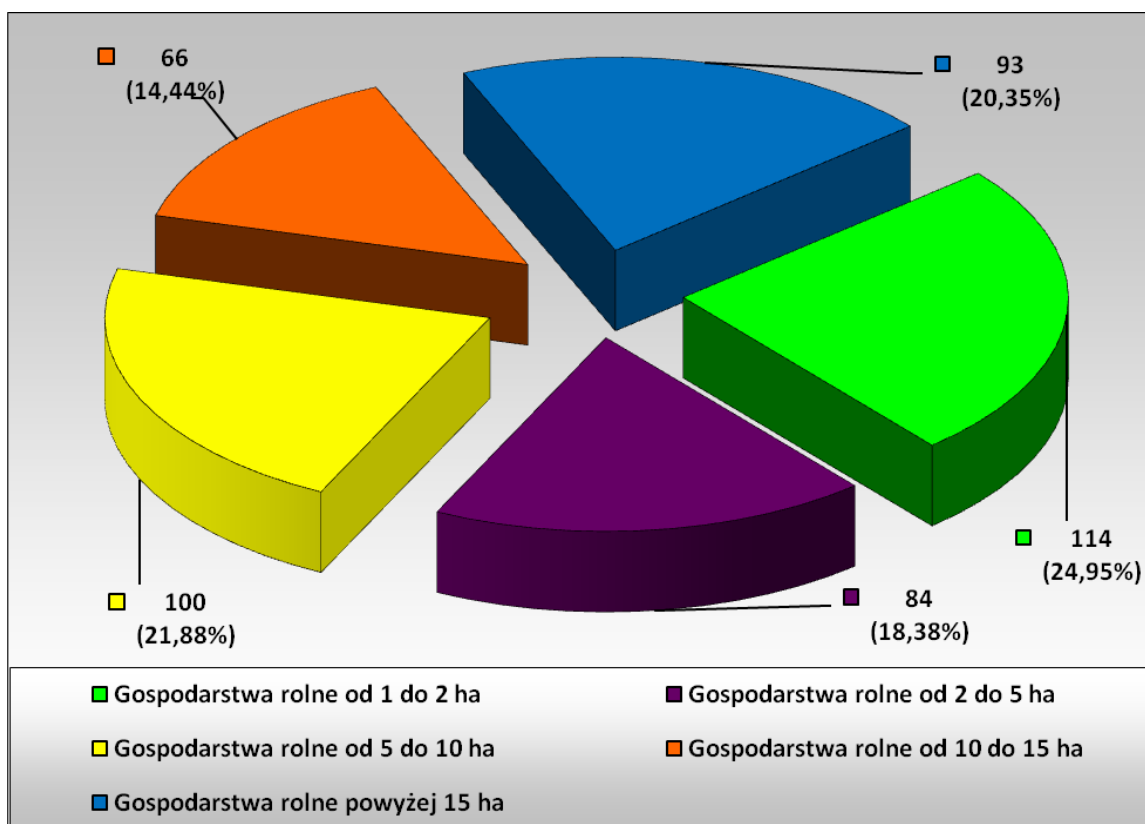
Rysunek 1. Struktura użytkowania gruntów na terenie Gminy Rydzyna (forma graficzna)²⁸



²⁸ Program Ochrony Środowiska dla Gminy Rydzyna na lata 2013-2016 z perspektywą na lata 2017-2020.

W strukturze gospodarstw rolnych uwagę zwraca wysoki udział gospodarstw do 10 ha. Powyżej 15 ha istnieją 93 gospodarstwo rolne. Praca w rolnictwie nie stanowi głównego źródła utrzymania mieszkańców wsi. Strukturę gospodarstw przedstawia wykres nr 7. Z roku na rok można dostrzec zmianę wielkości struktury gospodarstw rolnych. Coraz większy odsetek w grupie wszystkich gospodarstw stanowią gospodarstwa średnie oraz duże – powyżej 50 ha.

Wykres nr 8. Struktura gospodarstw rolnych





VIII. TURYSTYKA

Walory krajobrazowe i architektoniczne sprzyjają rozwojowi turystyki. Jednak jest to przede wszystkim turystyka związana z lokalnym środowiskiem. Dominantą w zakresie turystyki stanowi Zamek w Rydzynie wraz ze swoim centrum hotelowym.

Teren Gminy Rydzyna kształtują trzy malownicze krainy: Równina Leszczyńska na północy, Wał Bojanowski na południowym wschodzie i dzielące je Obniżenie Rowu Polskiego. Na terenie Gminy Rydzyna znajduje się fragment III Krzywińsko – Osieckiego Obszaru Chronionego Krajobrazu. Za obszary atrakcyjne pod względem turystycznym należy uznać przede wszystkim centrum miasta Rydzyny wraz z zespołem zamkowo – parkowym, tereny położone w dolinie Rowu Polskiego oraz pobudowany w 2013 roku Zbiornik wodny Rydzyna, który staje się coraz większym magnesem w aspekcie rekreacji i sportu. O atrakcyjności turystycznej gminy decyduje również duża mozaika użytkowania terenu, a więc znaczne powierzchnie leśne oraz kompleksy łąk w dolinie Rowu Polskiego. Na terenie Gminy znajdują się liczne zabytki. Miasto Rydzyna jest miastem - zabytkiem, objęte jest opieką konserwatorską z uwagi na zachowany XVIII wieczny układ przestrzenny oraz liczne zabytkowe budowle. Nazywana jest „perłą polskiego baroku”. Najcenniejszym z rydzynskich zabytków jest Zamek z XV/XVII w., dawna rezydencja króla Stanisława Leszczyńskiego i książąt Sułkowskich. Zamek wraz z przylegającym do niego parkiem i terenami przyległymi stanowią jeden z najcenniejszych w Polsce zespołów pałacowo-parkowych. Zamek organizuje cieszące się uznaniem Koncerty Noworoczne, międzynarodowe rajdy pojazdów zabytkowych oraz historyczne imprezy plenerowe. Obiekt jest odwiedzany przez turystów krajowych i zagranicznych. Na terenie miasta bardzo cenny jest barokowy zespół kamieniczek w rynku wraz z ratuszem i unikalną w Polsce figurą Trójcy Świętej, barokowy kościół parafialny oraz kościół poewangelicki. Styl klasycystyczny prezentuje monumentalny zespół dawnych oficyn zamkowych. Wszystkie zabytkowe budowle Rydzyny są dziełami wybitnych architektów i budowniczych, ściąganych z różnych krajów Europy przez magnacki dwór Leszczyńskich i Sułkowskich. Jednym z charakterystycznych elementów krajobrazu turystycznego Rydzyny jest zabytkowy wiatrak „Józef”. Przez teren gminy przebiega Ziemiański Szlak Rowerowy



stanowiący pętlę Transwielkopolskiej Trasy Rowerowej oraz Szlak Rajdów Konnych. Gmina jest członkiem Organizacji Turystycznej „Leszno Region”. Wspólnie z Organizacją wydawane są materiały promocyjne, realizowane są projekty z funduszy Unii Europejskiej oraz Urzędu Marszałkowskiego Województwa Wielkopolskiego. Organizacja Turystyczna „Leszno Region” jest organizatorem ciekawych imprez propagujących lokalne tradycje. Odpowiednie warunki przyrodniczo-krajobrazowe sprzyjają uprawianiu turystyki pieszej, rowerowej, wędkarstwu, łowiectwu i jeździectwu.

IX. INFRASTRUKTURA TECHNICZNA

KOMUNIKACJA

Główny szlak komunikacyjny w Gminie Rydzyna stanowi droga krajowa nr 5 Poznań – Wrocław. Przez gminę przebiega również część drogi ekspresowej S5, która w całości powinna być ukończona w najbliższych latach. Sieć dróg powiatowych przebiegających przez teren Rydzyny zapewnia połączenia z sąsiednimi gminami oraz służy komunikacji wewnętrznej. Układ tych szlaków komunikacyjnych zapewnia mieszkańcom dogodne połączenia drogowe z ważniejszymi ośrodkami miejskimi w okolicy, w tym głównie z miastem Leszmem i stolicą regionu Poznaniem. Układ komunikacyjny uzupełnia sieć dróg gminnych umożliwiających dojazd do każdej miejscowości. Komunikacja zbiorowa oparta jest głównie o sieć połączeń PKS i MZK (która jest dofinansowywana z budżetu Gminy). Gminę przecina magistralna linia kolejowa (dwutorowa E-59) relacji Poznań – Wrocław, użytkowana tylko dla przewozów pasażerskich. Na terenie gminy działają dwie stacje kolejowe w miejscowości Kłoda i Kaczkowo. Trasa kolejowa w najbliższych latach ma zostać poddana gruntownej modernizacji. Stan techniczny dróg ulega systematycznej poprawie, przede wszystkim dzięki wsparciu ze środków zewnętrznych.

ZAOPATRZENIE W WODĘ

Gmina Rydzyna charakteryzuje się stosunkowo bogatymi zasobami wodnymi. Jakość ujmowanych wód zalicza się do wody średniej (naturalne i słabo zanieczyszczone antropogeniczne), nadające się do picia po przeprowadzeniu prostych zabiegów uzdatniających. Gmina zwodociągowana jest w około 99%. Mieszkańcy Gminy Rydzyna korzystają z wody pochodzącej z dwóch dużych ujęć wody pitnej zlokalizowanych na terenie Dąbcza i Kłody. Ponadto na terenie gminy funkcjonują małe lokalne ujęcia wody pitnej, a miejscowość Robczysko korzysta z ujęcia wody w Pawłowicach (Gmina Krzemieniewo). Wszystkie ujęcia zlokalizowane na terenie gminy i sieci wodociągowe eksploatowane są przez Zakład Usług Wodnych we Wschowie sp. z o.o., będący jednostką organizacyjną Związku Międzygminnego Wodociągów i Kanalizacji Wiejskich z siedzibą we Wschowie,

którego Gmina Rydzyna jest członkiem. Stan techniczny urządzeń i sieci ocenia się jako dobry. Gmina Rydzyna dysponuje rozdzielczą siecią wodociągową o długości 145,3 km, posiadającą 1752 podłączeń. W 2015 roku z sieci wodociągowej korzystało 8523 mieszkańców, co stanowi 96,37 % ogółu ludności. W poniższej tabeli przedstawiono charakterystykę sieci wodociągowej na terenie Gminy Rydzyna.

Tabela nr 3.

Charakterystyka sieci wodociągowej na terenie Gminy Rydzyna (stan na 2015 r.)

Lp.	Wskaźnik	Jednostka	Wartość
1.	długość czynnej sieci rozdzielczej	km	145,3
2.	połączenia prowadzące do budynków mieszkalnych i zbiorowego zamieszkania	szt.	1752
3.	ludność korzystająca z sieci wodociągowej	osoba	8523

GOSPODARKA ŚCIEKOWA

W Gminie Rydzyna sieć kanalizacji sanitarnej funkcjonuje w miejscowościach Rydzyna, Dąbcze oraz Kłoda, a także częściowo w miejscowości Robczysko. Na terenie Gminy funkcjonuje jedna komunalna oczyszczalnia ścieków na gruntach miejscowości Kłoda, która w najbliższych latach zostanie kompleksowo przebudowana i zmodernizowana. Obecna oczyszczalnia ścieków po modernizacji może w pełni zabezpieczyć gospodarkę ściekową na terenie gminy. Na obszarze zabudowy rozproszonej planowane jest dalsze wparcie ze środków gminy budowy przydomowych oczyszczalni. Posesje, które nie posiadają dostępu do sieci kanalizacyjnej zaopatrzone są w zbiorniki bezodpływowe na ścieki. Rydzyna dysponuje rozdzielczą siecią kanalizacyjną o długości 31,42 km, posiadającą 1010 podłączeń. W 2015 roku z sieci kanalizacyjnej korzystało 5114 mieszkańców, co stanowi 57,82 % ogółu ludności. W poniższej tabeli przedstawiono charakterystykę sieci kanalizacyjnej na terenie Gminy Rydzyna.

Tabela nr 4.

Charakterystyka sieci kanalizacyjnej na terenie Gminy Rydzyna (stan na 2015 r.)

Lp.	Wskaźnik	Jednostka	Wartość
1.	długość czynnej sieci kanalizacyjnej	km	31,42
2.	połączenia prowadzące do budynków mieszkalnych i zbiorowego zamieszkania	szt.	1010
3.	ludność korzystająca z sieci kanalizacyjnej	osoba	5114

ENERGETYKA

Funkcjonująca na terenie Gminy Rydzyna sieć energetyczna zapewnia dostawę energii elektrycznej na potrzeby mieszkańców. Wszystkie miejscowości na terenie gminy są zelektryfikowane. Rydzyna zaopatrywana jest w energię elektryczną z Głównego Punktu Zasilającego „Leszno Wschód” oraz z Głównego Punktu Zasilającego „Bojanowo”. Przez teren Gminy przebiega elektroenergetyczna linia wysokiego napięcia 110 kV. Systemem elektroenergetycznym na terenie gminy zarządza Enea Operator S.A. Funkcjonująca na terenie Gminy Rydzyna sieć energetyczna zapewnia dostawę energii elektrycznej na potrzeby mieszkańców.

INFRASTRUKTURA GAZOWNICZA

Na terenie Gminy Rydzyna nie występują udokumentowane złoża gazu ziemnego. Przez teren gminy przebiegają dwa gazociągi wysokiego ciśnienia, które są podłączone do krajowego systemu gazowego: Żuchłów – Krobia i Leszno – Bojanowo. Z dostawy gazu mogą korzystać wszyscy mieszkańcy miejscowości: Rydzyna, Dąbcze, Nowa Wieś, Kłoda, Moraczewo, Pomykowo oraz Robczysko. Długość czynnej sieci gazowej ogółem to ponad 75,3 km. Czynne przyłącza do budynków mieszkalnych i firm to 872 szt. Z sieci gazowej korzysta ok. 4 tys. mieszkańców.



GOSPODARKA ODPADAMI

System zbierania odpadów komunalnych pochodzących z gospodarstw domowych oparty jest na gromadzeniu ich w typowych pojemnikach. Na terenie gminy brak jest składowiska odpadów. Odpady komunalne gromadzone w pojemnikach przydomowych, deponowane są na wysypisku śmieci w miejscowości Trzebania (Gmina Osieczna) zarządzanym przez Miejski Zakład Oczyszczania Sp. z o.o. w Lesznie, którego udziałowcem jest również Gmina Rydzyna. Odbiorem tych odpadów zajmuje się Miejski Zakład Oczyszczania Sp. z o.o. w Lesznie. Na terenie miejscowości prowadzona jest selektywna zbiórka odpadów, która odbywa się systemem u źródła tj. przez właścicieli poszczególnych posesji. Mieszkańcy otrzymują od firm wywozowych worki do selektywnej zbiórki odpadów: na szkło białe i kolorowe, tworzywa typu PET oraz makulaturę. Dwa razy w roku organizowana jest zbiórka zużytego sprzętu elektrycznego i elektronicznego. Gmina dofinansowuje także utylizację odpadów zawierających azbest. Na terenie powiatu leszczyńskiego działają dwie sortownie odpadów: w Henrykowie (gmina Święciechowa) i w Trzebani (gmina Osieczna).

Rydzyna jest również członkiem założycielem (od 2012 roku) Komunalnego Związku Gmin Regionu Leszczyńskiego (Związek tworzy 18 gmin: Bojanowo, Gostyń, Jutrosin, Krobia, Krzemieniewo, Krzywiń, Leszno, Lipno, Miejska Górka, Pakosław, Pępowo, Pogorzela, Poniec, Rawicz, Rydzyna, Śmigiel, Święciechowa, Wijewo), którego celem działania jest wspólne wykonywanie zadań publicznych w zakresie tworzenia warunków niezbędnych do utrzymania czystości i porządku na terenach gmin uczestników Związku, w dziedzinie gospodarki odpadami komunalnymi.

X. GOSPODARKA MIESZKANIOWA

Mieszkaniowy zasób gminy Rydzyna tworzą lokale mieszkalne położone w budynkach stanowiących własność gminy oraz w budynkach stanowiących współwłasność gminy lub innych podmiotów tj. osób fizycznych i osób prawnych. Wielkość i strukturę zasobu mieszkaniowego przedstawia tabela nr 5. Na dzień 31.12.2015 roku zasób mieszkaniowy składa się z 39 budynków i 105 lokali o łącznej powierzchni 5.153,50 m².

Tabela nr 5.

Wielkość i struktura zasobu mieszkaniowego Gminy Rydzyna (stan na 2015 r.)

budynki i lokale mieszkalne	ilość budynków	ilość lokali	pow. użytk. lokali [m ²]	w tym lokale socjalne	
				ilość	pow. użytk. [m ²]
Własność Gminy	26	81	4.086,90	3	77,30
Wspólnoty mieszkaniowe	13	24	1.066,60	0	0
Ogółem	39	105	5.153,50	3	77,30

Stan techniczny zasobu określa się na podstawie okresowych kontroli wykonywanych zgodnie z przepisami ustawy z 7 lipca 1994 roku – prawo budowlane. Wynika z niej, że około 90% budynków gminnych i około 70% budynków wspólnot mieszkaniowych jest w średnim i dobrym stanie. Większość budynków wymaga przeprowadzenia modernizacji i remontów w takim zakresie, aby osiągnąć jak najlepszy stan techniczny. Część budynków została wpisana do rejestru zabytków, w związku z powyższym wymaga poniesienia większych nakładów finansowych.



XI. INFRASTRUKTURA SPOŁECZNA

OŚWIATA

Historia rydzynskiego szkolnictwa jest długa i bogata. Już w XVI wieku istniała tu szkołka parafialna. Bardzo ważny dla dziejów miasta był schyłek XVIII wieku, kiedy to w 1774 roku książe August Sułkowski, zgodnie z duchem zaleceń Komisji Edukacji Narodowej, założył szkołę prowadzoną przez księży pijarów. W jednym z budynków owej szkoły, działającej do 1820 roku, mieści się dziś główna siedziba Szkoły Podstawowej w Rydzynie. Przez prawie cały wiek XIX i dwa z okładem dziesięciolecia wieku XX działały w Rydzynie dwie szkoły powszechne: katolicka i ewangelicka. Dwudziestolecie międzywojenne to okres działania w mieście znakomitego gimnazjum Fundacji Sułkowskich. Gimnazjum powstałe w 1928 roku zostało przekształcone w 1934 roku na Liceum i Gimnazjum im. Sułkowskich, które wraz z internatem działało do wybuchu II wojny światowej. Nowy rozdział szkolnej historii rozpoczął się 4 czerwca 1972 roku, w którym to dniu uroczystie nadano Szkole Podstawowej w Rydzynie imię 17. Pułku Ułanów Wielkopolskich. Obecnie Szkoła Podstawowa w Rydzynie jest największą tego typu placówką w gminie do której uczęszcza 376 dzieci.

Znacznie później szkolnictwo rozwijało się w pozostałych miejscowościach gminy. Szkoła w Dąbczu była niegdyś szkołą katolicką, w której uczyły się dzieci polskie i niemieckie. Od października 1923 roku uczniowie podzieleni zostali na dwa oddziały: polski i niemiecki. W 1925 roku połączono ich w dwuklasową szkołę z językiem polskim jako wykładowym. Po II wojnie światowej młodzież polska powróciła do szkoły i uczyła się w czterech klasach. 1 września 1991 roku szkoła uzyskała samodzielność. Obecnie uczniowie uczą się w dwóch budynkach. W 2013 roku przy szkole powstała nowa sala gimnastyczna, a we wrześniu 2015 roku oddano do użytku nowe skrzydło szkoły. 17 października 2008 roku Rada Miejska Rydzyny nadała Szkole Podstawowej w Dąbczu imię „Tadeusza Łopuszańskiego”. Uroczystości nadania imienia i przyjęcia sztandaru szkoły odbyły się w dniu 23 maja 2009 roku. Do szkoły uczęszcza 154 dzieci.



Najmniejszą ze szkół podstawowych jest Szkoła Podstawowa im. Armii Krajowej w Kaczkowie z siedzibą w Rojęczynie. W Kaczkowie szkoła podstawowa została utworzona dopiero po II wojnie światowej. W 1960 roku została przekształcona w pełną, siedmioklasową szkołę podstawową. W 1996 roku zakończono remont dawnego budynku spichlerza w Rojęczynie, gdzie zostały przeniesione klasy I-III. Od tego czasu szkoła mieści się w dwóch sąsiadujących ze sobą budynkach. Od 10 listopada 2007 roku Szkoła Podstawowa w Kaczkowie nosi imię Armii Krajowej. W 2012 roku przy szkole oddano do użytku kompleks boisk sportowych Orlik 2012. Do szkoły uczęszcza 126 dzieci.

Najmłodszą ze szkół jest Gimnazjum w Rydzynie, które rozpoczęło swoją działalność 1 września 1999 roku. Do szkoły uczęszczają dzieci z Rydzyny oraz wszystkich sołectw z terenu gminy. Od 1 września 2006 roku Gimnazjum w Rydzynie nosi imię Sułkowskich. Uroczystość nadania imienia odbyła się 28 października 2006 roku. Do gimnazjum uczęszcza 243 dzieci.

W gminie istnieje jedno przedszkole z siedzibą w Rydzynie, natomiast w Dąbczu, Jabłonie, Pomykowie i Kłodzie mieszczą się jego oddziały. W miejscowości Maruszewo istnieje przedszkole niepubliczne. Część dzieci uczęszcza również do przedszkoli w mieście Leszno. Do przedszkola gminnego uczęszcza 292 dzieci.

Istotną rolę w systemie edukacji mieszkańców Gminy Rydzyna pełnią szkoły ponadgimnazjalne, policealne i wyższe zlokalizowane na terenie miasta Leszna.



KULTURA

W gminie Rydzyna szczególną uwagę poświęca się wspieraniu licznych form kulturalnych promujących miasto i gminę, a także zachęcających do jego odwiedzania. Służą temu organizowane przez Rydzyński Ośrodek Kultury imprezy o zasięgu lokalnym i ponadlokalnym. W okresie wiosenno-letnim organizowane są imprezy plenerowe, rowerówki, festyny rekreacyjne przy wykorzystaniu atrakcyjności zbiornika wodnego oraz terenu przy zabytkowym wiatraku „Józef”. W stały kalendarz imprez Rydzyńskiego Ośrodka Kultury wpisały się takie imprezy jak: Środowiskowy Przegląd Twórczości Plastycznej im. Ireny Okamfer, Rydzyńskie różnaitości – Dzień Dziecka, Wianki, Dzień Wiatraka, konkurs plastyczny „Boże Narodzenie w moich oczach”. Na szczególną uwagę zasługuje impreza o zasięgu ogólnopolskim - „Rydzyński Bieg Niepodległości” organizowany w dniu 11 listopada.

Rydzyński Ośrodek Kultury prowadzi szeroko rozwiniętą działalność amatorskiego ruchu artystycznego. Oferta skierowana jest dla wszystkich mieszkańców gminy. Swoje pasje twórcze mogą realizować dzieci, młodzież oraz dorośli w sekcjach i zespołach. Przy ROK działa: sekcja plastyczna dla dzieci i młodzieży, sekcja rysunku dla dorosłych, grupa cheerleader`s, rytmika, Zespół Tańca Ludowego „Moraczewo”, Koło Śpiewacze „Rydzyniaczy”, a także prowadzone są: nauka gry na gitarze, fortepianie i organach, a w okresie ferii zimowych i wakacji letnich zajęcia półkolonijne dla dzieci.

Poza stałymi formami działalności Rydzyński Ośrodek Kultury jest współorganizatorem wielu przedsięwzięć organizowanych przez przedszkola, szkoły oraz inne organizacje samorządowe i lokalne. Do takich imprez należą m.in. konkursy recytatorskie, językowe, wystawy autorskie, imprezy patriotyczne, edukacyjne, rekreacyjne i sportowe.



OCHRONA ZDROWIA

Mieszkańcy gminy korzystają z opieki zdrowotnej zapewnianej przez Niepubliczny Zakład Opieki Zdrowotnej w Rydzynie, w którym mieszkańcy mogą korzystać z usług świadczonych przez lekarzy rodzinnych. W przypadku konieczności hospitalizacji, jak również specjalistycznych usług medycznych, mieszkańcy korzystają z usług Wojewódzkiego Szpitala Zespolonego w Lesznie. Także pierwsza pomoc medyczna w ramach Zintegrowanego Systemu Ratownictwa zlokalizowana jest przy WSZ w Lesznie.

BEZPIECZENSTWO PUBLICZNE

Nad bezpieczeństwem mieszkańców czuwa Zespół Dzielnicowych w Rydzynie podległy Komendzie Miejskiej Policji w Lesznie. Zespół Dzielnicowych swoim działaniem obejmuje teren całej gminy. Siedziba znajduje się przy ulicy Rzeczypospolitej w Rydzynie. Na terenie gminy funkcjonuje również Ochotnicza Straż Pożarna w miejscowościach Rydzyna, Dąbcze, Kaczkowo, Nowa Wieś i Jabłonna. Jednostki z Rydzyny i Dąbcza funkcjonują w ramach Krajowego Systemu Ratowniczo-Gaśniczego. Przy OSP działają młodzieżowe drużyny pożarnicze. Gmina charakteryzuje się stosunkowo niskim wskaźnikiem przestępczości w powiecie leszczyńskim oraz w województwie wielkopolskim, co wpływa na poczucie bezpieczeństwa społeczeństwa.

SPORT I WYPOCZYNEK

Na terenie gminy znajduje się kilka znaczących obiektów sportowych. Największym jest Środowiskowa Hala Sportowa w Rydzynie. Przy Szkole Podstawowej w Dąbczu funkcjonuje sala sportowa. W Rydzynie oraz w Rojęczynie (przy Szkole Podstawowej w Kaczkowie z siedzibą w Rojęczynie) istnieją obiekty wielofunkcyjnej typu „Orlik 2012”. Na terenie kilku miejscowości znajdują się boiska piłkarskie – trawiaste. Na boisku sportowym przy Specjalnym Ośrodku Szkolno Wychowawczym w Rydzynie swoje mecze rozgrywa Rydzyński Klub Sportowy „Rydzyński” Rydzyna. W większości miejscowości pobudowane zostały w ostatnich latach place zabaw dla dzieci. Atrakcyjnym miejscem dla wypoczynku i rekreacji stał się zbiornik wodny „Rydzyna”.



OPIEKA SPOŁECZNA

Pomocą społeczną zajmuje się Miejsko-Gminny Ośrodek Pomocy Społecznej, który ma swoją siedzibę w Rydzynie. MGOPS realizuje zadania własne gminy, zadania zlecone z zakresu administracji rządowej, a także zadania wynikające z rządowych programów pomocy społecznej, ustaw i innych przepisów prawa mających na celu wsparcie osób i rodzin w rozwiązywaniu problemów społecznych oraz ochronę poziomu życia osób i rodzin.

W 2015 roku MGOPS wydatkował środki finansowe na realizację ogółu zadań w wysokości 3.477.349,32 zł. W zakresie świadczeń pieniężnych z pomocy społecznej 16 osobom wypłacono świadczenie w formie zasiłku stałego na łączną kwotę 56 373 zł, 20 rodzinom przyznano prawo do zasiłku okresowego na łączną kwotę 28 426 zł, 97 osób skorzystało z pomocy w formie zasiłków celowych oraz specjalnych zasiłków celowych na łączną kwotę 68 488 zł oraz 9 osobom wypłacono zasiłek losowy w łącznej wysokości 13 000 zł. Kolejną grupą świadczeń pieniężnych realizowanych przez MGOPS stanowią świadczenia rodzinne. W 2015 roku zostało ustalone prawo i wypłacone świadczenia rodzinne dla 483 rodzin. Niezależnie od formy świadczeń rodzinnych, wypłacono 13 564 świadczeń pieniężnych na łączną kwotę 2 082 306 zł. Za osoby uprawnione do świadczenia pielęgnacyjnego oraz specjalnego zasiłku opiekuńczego, a także zasiłku dla opiekuna, opłacane są składki ubezpieczenia emerytalnego i rentowego oraz zdrowotnego. MGOPS w Rydzynie realizuje również działania w zakresie świadczeń z funduszu alimentacyjnego oraz wobec dłużników alimentacyjnych. Prawo do świadczeń z funduszu alimentacyjnego ustalono dla 34 rodzin, w tym 52 uprawnionych osób. W 2015 roku wypłacono z funduszu alimentacyjnego 579 świadczeń na łączną kwotę 210 960 zł.

Realizując pomoc materialną dla dzieci i młodzieży uczącej się, MGOPS w Rydzynie wypłacał stypendia szkolne oraz zasiłki szkolne. Na ten cel wydatkowano 36 587,49 zł. Dla 4 osób ponoszone były koszty odpłatności za pobyt w domu pomocy społecznej w łącznej wysokości 68 731 zł. MGOPS realizuje również dożywianie dzieci i młodzieży oraz osób dorosłych w ramach zadań własnych gminy oraz wieloletniego programu rządowego „Pomoc państwa w zakresie dożywiania”, poprzez finansowanie dzieciom i młodzieży posiłków w przedszkolach i szkołach oraz w formie zasiłków celowych na zakup posiłków lub żywności.



Ogółem z pomocy w formie dożywiania o wartości 38 421 zł skorzystało w ostatnim roku 103 osoby. Dla 12 rodzin przeżywających trudności w wypełnianiu funkcji opiekuńczo-wychowawczych zabezpieczono opiekę asystenta rodziny. Na realizację powyższego zadania wydatkowano ogółem kwotę 49 491,08 zł. W przypadku niemożności zapewnienia opieki i wychowania przez rodziców dzieci umieszczane były w pieczy zastępczej. Z tego tytułu na opiekę i wychowanie dziecka zostały poniesione wydatki w łącznej wysokości 19 026,34 zł. W zakresie innych form pomocy i wsparcia MGOPS realizował Program Przeciwdziałania Przemocy w Rodzinie oraz Ochrony ofiar Przemocy w Rodzinie, a także program dla rodzin wielodzietnych - Karta Dużej Rodziny. MGOPS współpracuje z licznymi instytucjami oraz organizacjami, w szczególności z Rydzynskim Stowarzyszeniem Społecznym „PODAJ RĘKĘ” w zakresie realizacji pomocy żywnościowej w ramach programu FEAD oraz organizowaniem poradnictwa specjalistycznego - usług pomocy prawnej, a także ze Stowarzyszeniem na Rzecz Aktywności Zawodowej i Społecznej Osób Niepełnosprawnych Ziemi Leszczyńskiej „PRO – ACTIV” w Rydzynie w zakresie kierowania osób do zajęć reintegracji społecznej i zawodowej w Centrum Integracji Społecznej w Kłodzie²⁹.

ORGANIZACJE POZARZĄDOWE I SPOŁECZNE

W potocznym rozumieniu organizacje pozarządowe to podmioty niezależne od administracji publicznej. Ustawa o działalności pożytku i o wolontariacie (Dz. U. z 2003 r. Nr 96, poz. 873 z późn. zm.) zawiera definicję organizacji pozarządowej, którymi są niebędące jednostkami sektora finansów publicznych i niedziałające w celu osiągnięcia zysku, osoby prawne utworzone na podstawie przepisów ustaw, w tym fundacje i stowarzyszenia z wyłączeniem m.in. partii politycznych, związków zawodowych i organizacji pracodawców, samorządów zawodowych, fundacji, których jednym fundatorem jest Skarb Państwa. Organizacje pozarządowe zwykle działają jako stowarzyszenia lub fundacje. Zakres i formy ich działania są bardzo różne³⁰. Organizacja pozarządowa (ang. non-government organization, popularny skrót **NGO**) – organizacja działająca na rzecz wybranego interesu i niedziałająca w celu osiągnięcia zysku. Organizacje pozarządowe bywają nazywane trzecim sektorem, obok sektora publicznego (władz, administracji publicznej) i rynkowego

²⁹ Źródło: Miejsko-Gminny Ośrodek Pomocy Społecznej w Rydzynie.

³⁰ <http://www.pozYTEK.gov.pl/>

(przedsiębiorców). Organizacje pozarządowe – w odróżnieniu od organów publicznych, a podobnie jak przedsiębiorcy – są prywatne i powstają z inicjatywy ich założycieli (prywatnych osób), ale – w odróżnieniu od przedsiębiorstw a podobnie jak władze publiczne – działają w interesie publicznym, a nie prywatnym. Na terenie gminy Rydzyna działają organizacje pozarządowe oraz organizacje skupiające przedsiębiorców.

Tabela nr 5. Organizacje pozarządowe w gminie Rydzyna

1	Leszczyńsko-Rydzyskie Stowarzyszenie Sztuk Dawnych Lumiere
2	Rydzyskie Stowarzyszenie Jukundus
3	Klub Koszykarski Rycerze Rydzyna
4	Fundacja Imienia Tadeusza Łopuszańskiego
5	Rydzyska Fundacja Ochrony Obiektów Zabytkowych
6	Towarzystwo Miłośników Rydzyny
7	Centrum Integracji Społecznej
8	Ochotnicza Straż Pożarna w Rydzynie
9	Lions Club Leszno 2000
10	Rydzyskie Stowarzyszenie Społeczne "Podaj Rękę"
11	Stowarzyszenie Emerytów i Rencistów "Złota Jesień" w Rydzynie
12	Kurkowe Bractwo Strzeleckie w Rydzynie
13	Rydzyska Akademia Piłkarska "RAP 2010"
14	Stowarzyszenie Przyjaciół Gimnazjum im. Sułkowskich w Rydzynie
15	Stowarzyszenie na rzecz Aktywności Zawodowej i Społecznej Osób Niepełnosprawnych Ziemi Leszczyńskiej "Pro-Activ"
16	Klub Sportowy "Sfinks Rydzyna"
17	Rydzyski Klub Sportowy "Rydzyniak" Rydzyna
18	Warsztaty Terapii Zajęciowej



19	Klub Sportowy Kyokushinaki
20	Miejsko-Gminny Ośrodek Pomocy Społecznej
21	Stowarzyszenie Kultury Fizycznej Klubu Sportowego "Black Belt Tang Soo Do-Combat Kalaki" Rydzyna
22	Uczniowski Klub Sportowy "Rydzyniak" Rydzyna
23	Uczniowski Klub Sportowy
24	Ogólnopolskie Stowarzyszenie Zarządców Nieruchomości
25	Uczniowski Klub Sportowy "Sprinter" przy Specjalnym Ośrodku Szkolno-Wychowawczym
26	Ochotnicza Straż Pożarna w Dąbczu
27	Klub Sportowy Dąbcze
28	Ochotnicza Straż Pożarna w Kaczkowie
29	Ochotnicza Straż Pożarna w Jabłonie

XII . OCENA MOCNYCH I SŁABYCH STRON GMINY RYDZYNA – ANALIZA SWOT

Analiza SWOT, ma na celu przeprowadzenie inwentaryzacji zasobów oraz ustalenie słabych i mocnych stron gminy Rydzyna oraz najbliższego otoczenia społeczno-gospodarczego, infrastrukturalnego i przyrodniczego, które przekłada się bezpośrednio na szanse i/lub zagrożenia gminy w określonym horyzoncie czasowym.

Ocena mocnych i słabych stron zawiera charakterystykę gminy oraz inwentaryzację zasobów służącą ujęciu stanu rzeczywistego. Na podstawie wypracowanej analizy SWOT, która przedstawia mocne strony (czynniki wewnętrzne), słabe strony (czynniki wewnętrzne), szanse (czynniki zewnętrzne) i zagrożenia (czynniki zewnętrzne) należy odpowiedzieć na pytanie: Jakie należy podjąć działania lub spowodować efekty tych działań, żeby zlikwidować słabe strony i zniwelować zagrożenia?

Nazwa SWOT jest akronimem angielskich słów **Strengths** (mocne strony wewnętrzne), **Weaknesses** (słabe strony wewnętrzne), **Opportunities** (szanse w otoczeniu zewnętrznym), **Threats** (zagrożenia w otoczeniu zewnętrznym).

SWOT zawiera określenie czterech grup czynników:

- **MOCNYCH STRON (Strengths)** – uwarunkowań wewnętrznych, które stanowią silne strony gminy i które należycie wykorzystane sprzycać będą jej rozwojowi (utrzymać je jako mocne, i na których należy oprzeć jej przyszły rozwój);
- **SŁABYCH STRON (Weaknesses)** – uwarunkowań wewnętrznych, które stanowią słabe strony gminy i które niewyeliminowane utrudniać będą jej rozwój (ich oddziaływanie należy minimalizować);
- **SZANS (Opportunities)** – uwarunkowań zewnętrznych, które nie są bezpośrednio zależne od zachowania społeczności gminy, ale które mogą być traktowane jako szanse, i przy odpowiednio podjętych przez nią działaniach, wykorzystane jako czynniki sprzyjające rozwojowi;
- **ZAGROŻENÍ (Threats)** – uwarunkowań zewnętrznych, które także nie są bezpośrednio zależne od zachowania społeczności gminy, ale które mogą stanowić zagrożenie dla jej rozwoju (należy unikać ich negatywnego oddziaływania na rozwój).



Analiza SWOT jest podstawową metodą analizy strategicznej. Istotą analizy jest wskazanie najlepszego rozwiązania, kierunku działań do osiągnięcia celów jednostki samorządu terytorialnego przy minimalizacji zagrożeń, ograniczaniu słabych stron oraz wykorzystaniu szans i mocnych stron. Przedstawiona poniżej analiza mocnych i słabych stron oraz szans i zagrożeń jest syntezą poszczególnych obszarów życia społeczno-gospodarczego gminy Rydzyna.

M O C N E S T R O N Y

(atuty rozwoju gminy, czynniki wspomagające rozwój)

- dobre położenie w bliskim sąsiedztwie miasta Leszna pomiędzy dwoma centrami społeczno-gospodarczymi zachodniej Polski – Poznaniem i Wrocławiem,
- dobre położenie w bliskim sąsiedztwie drogi ekspresowej S5 oraz drogi krajowej nr 5 Poznań-Wrocław,
- występuje potencjał krajobrazowy, który daje podstawy dla rozwoju aktywizacji gospodarczej oraz podniesienia atrakcyjności w zakresie turystyki, agroturystyki i wypoczynku, m.in. dzięki wielu atrakcjom historycznym i turystycznym, które znajdują się na terenie gminy,



- atrakcyjne rezerwy terenowe pod budownictwo jednorodzinne,
- wysoka aktywność władz gmin, posiadających zdolność do współpracy z otoczeniem zewnętrznym oraz zdobywania zewnętrznych środków finansowych na realizację ważnych przedsięwzięć gminnych,
- walory historyczno - turystyczno - kulturalne gminy,
- aktywność społeczności lokalnej oraz jej zdolność do angażowania się w rozwój gminy,
- rozbudowana infrastruktura techniczna m.in. wodociągowa, energetyczna, kanalizacyjna, drogowa, gazowa,
- dobry stan środowiska naturalnego,
- życzliwi i pracowici mieszkańcy,
- położenie na szlaku międzynarodowych korytarzy transportowych,
- dobrze rozwinięta sieć dróg powiatowych,
- atrakcyjne tereny inwestycyjne – Rydzyńska Strefa Przemysłowa,
- wysoki poziom zalesienia gminy,
- rosnący poziom świadomości ekologicznej społeczeństwa,
- prawidłowo zorganizowany system gospodarowania odpadami,
- dobre warunki do rozwoju turystyki i rekreacji
- duży potencjał rolniczy – dobrze rozwinięte rolnictwo, duża liczba gospodarstw rolnych, które są dobrze wyposażone,
- dodatnie saldo migracji w gminie,
- niski poziom bezrobocia,
- dobrze rozwinięty sektor organizacji pozarządowych,
- dobry poziom bezpieczeństwa publicznego,
- duży odsetek liczby ludności w wyższym wykształceniu,
- dobrze rozwinięta baza obiektów sportowych,



S Ł A B E S T R O N Y

(czynniki ograniczające rozwój gminy)

- wysokie potrzeby inwestycyjno – remontowe związane z drogami gminnymi i powiatowymi, potrzeba budowy chodników i dróg gminnych oraz przebudowy dróg powiatowych,
- słabo rozwinięta działalność pozarolnicza oraz działalność dająca dodatkowe źródła zarobkowania w gospodarstwach rolnych np. agroturystyka, usługi turystyczne, produkcja zdrowej żywności, usługi,
- stosunkowo niski stan zasobności gospodarstw domowych,
- słaba integracja i aktywność części mieszkańców (zwłaszcza napływowych),
- niezadowalający stan techniczny infrastruktury drogowej,
- niedostosowanie oferty transportu zbiorowego do potrzeb mieszkańców – brak możliwości dojazdu do poszczególnych miejscowości komunikacją publiczną,
- niewystarczająca ilość (długość) ścieżek rowerowych wzdłuż dróg powiatowych i drogi krajowej,
- niewystarczająca liczba chodników w ciągach dróg gminnych i powiatowych,
- ograniczenia budżetowe gminy w realizacji inwestycji,
- niski poziom wykorzystania odnawialnych i alternatywnych źródeł energii,
- słaba baza budynków oświatowych,
- brak ponadgminnej kompleksowej oferty turystycznej,
- niski stopień innowacyjności mikro oraz małych przedsiębiorstw,
- niedostateczna współpraca pomiędzy podmiotami z zakresie wiedzy opartej na B+R,
- niewystarczająca ilość dużych inwestorów zewnętrznych,
- brak przedsiębiorstw zaawansowanych technologii (high-tech),
- niewystarczający stopień informatyzacji,
- niedostateczna infrastruktura teletechniczna (światłowodowa),
- mało rozwinięta oferta zajęć pozalekcyjnych w placówkach oświatowych,

S Z A N S E

(możliwości rozwoju gminy, wynikające z otoczenia zewnętrznego)

- sprzyjająca polityka regionalna ze strony rządu i władz wojewódzkich, adresowana na rozwój obszarów wiejskich,
- zwiększenie się dostępności do kapitałów i zewnętrznych środków pomocowych, w tym pochodzących z Unii Europejskiej,
- możliwość pozyskania środków finansowych ze źródeł zewnętrznych,
- budowa drogi S5 wraz z węzłami komunikacyjnymi,
- rozwój inwestycji z zakresu odnawialnych źródeł energii,
- wzrost gospodarczy,
- rozwój budownictwa jednorodzinnego,
- możliwość rozwoju terenów pod budownictwo mieszkaniowe na obszarach wiejskich,
- modernizacja nawierzchni dróg i chodników, rozbudowa infrastruktury technicznej,
- wzrastająca liczba ludności gminy – dodatnie saldo migracyjne,
- objęcie poszczególnych miejscowości planami zagospodarowania przestrzennego,
- pobudzanie aktywności wśród mieszkańców,
- coraz wyższy popyt na usługi, w tym rozwój usług turystycznych i agroturystycznych,
- zaoferowanie mieszkańcom nowoczesnej bazy kulturalnej i sportowo-rekreacyjnej,
- zmiana stylu życia mieszkańców – rosnący popyt na usługi turystyczne, agroturystyczne, rekreacyjne i sportowe,
- wyodrębnienie w ramach Wielkopolskiego Regionalnego Programu Operacyjnego 2014-2020 Leszczyńskiego Obszaru Strategicznej Interwencji (Mandat Terytorialny, odrębna koperta finansowa),
- funkcjonowanie gminy w ramach Wielkopolskiej Lokalnej Grupy Działania Kraina Lasów i Jezior realizującej projekty w ramach programu Unii Europejskiej LEADER,
- współpraca pomiędzy samorządami (przynależność do Leszno – Region, OFAL – Obszaru Funkcjonalnego Aglomeracji Leszczyńskiej),

Z A G R O Ź E N I A

(czynniki niesprzyjające, wynikające z otoczenia zewnętrznego)

- nie uzyskanie pomocy finansowej ze środków zewnętrznych, w tym z Unii Europejskiej,
- brak stabilności w polityce wspierania rozwoju regionalnego i lokalnego oraz obszarów wiejskich,
- niskie nakłady na inwestycje remontowo – modernizacyjne układów transportowych, w tym dróg powiatowych i krajowych przebiegających przez gminę,
- duża konkurencja ze strony innych gmin,
- niekorzystne zmiany w zakresie polityki podatkowej państwa,
- niespójność i niestabilność przepisów prawa,
- odpływ młodej, wykształconej kadry na bardziej atrakcyjne rynki pracy – najczęściej do dużych miast stolic województw,
- niedofinansowanie zadań zleconych samorządom przez administrację centralną,
- niska opłacalność produkcji rolnej,
- bezrobocie w skali makro,
- dzikie wysypiska śmieci w lasach,
- objęcie poszczególnych obszarów gminy tzw. strefą konserwatorską,
- malejące zainteresowanie transportem publicznym (wzrost transportu indywidualnego),
- stały wzrost poziomu motoryzacji indywidualnej (rosnąca liczba samochodów, spalin),
- brak zainteresowania kształceniem na poziomie zawodowym,
- atrakcje turystyczne oraz promocja turystyczna sąsiednich gmin i powiatów,
- niskie zainteresowanie turystów regionem leszczyńskim,
- rosnąca liczba osób korzystających ze wsparcia pomocy społecznej,
- niedostateczna liczba zdrowotnych programów profilaktycznych,
- wzrost liczby osób starszych i niepełnosprawnych,
- mała liczba programów aktywizujących dla osób starszych,
- niewystarczające finansowanie świadczeń zdrowotnych w ramach NFZ,



XIII. Analiza możliwych źródeł finansowania przedsięwzięć

Samorządy mają możliwość korzystania ze środków pomocowych Unii Europejskiej w ramach nowej perspektywy finansowej na lata 2014-2020. Jest ona kontynuacją realizowanej przez Zjednoczoną Europę polityki strukturalnej, której głównym celem jest udzielanie pomocy w zmniejszaniu gospodarczych i społecznych dysproporcji rozwojowych dla słabszych regionów państw Unii Europejskiej. Źródłami finansowania nowej polityki są obecnie trzy fundusze: Europejski Fundusz Rozwoju Regionalnego, Europejski Fundusz Społeczny oraz Fundusz Spójności. Na lata 2014-2020 Polska otrzyma z budżetu Unii Europejskiej 120,1 mld euro. Na sumę tę składają się przede wszystkim:

- polityka spójności – 82,5 mld euro,
- Wspólna Polityka Rolna oraz rozwój obszarów wiejskich – 32,1 mld euro,
- koperta finansowa na projekty infrastrukturalne zarządzane centralnie przez Komisję Europejską w ramach instrumentu finansowego „Łącząc Europę” – 4,1 mld euro,
- Europejska Współpraca Terytorialna – 0,7 mld euro,
- Fundusz Morski i Rybacki – 0,5 mld euro,
- około 5 mld euro przeznaczone na programy unijne np. Horyzont 2020 czy Erasmus.

Z funduszy polityki spójności realizowanych będzie 6 krajowych programów, w tym jeden ponadregionalny dla województw Polski Wschodniej, a także 16 programów regionalnych (RPO) oraz programy Europejskiej Współpracy Terytorialnej. Samorządy województw zarządzać będą większą niż w poprzedniej perspektywie finansowej pulą środków – niemal 40 proc., wobec 25 proc. w latach 2007-2013:

- Program Infrastruktura I Środowisko – alokacja ok. 115 mld zł (27,41 mld euro),
- Program Inteligentny Rozwój – alokacja ok. 36 mld zł (8,61 mld euro),
- Program Wiedza Edukacja Rozwój – alokacja ok. 19 mld zł (4,69 mld euro),
- Program Polska Cyfrowa – alokacja ok. 9 mld zł (2,17 mld euro),
- Program Polska Wschodnia – alokacja ok. 8,4 mld zł (2 mld euro)
- Programy Europejskiej Współpracy Terytorialnej – alokacja programów, w których uczestniczy Polska to ok. 6,75 mld zł (ok. 1,68 mld euro),



- Program Pomoc Techniczna – alokacja ok. 2,9 mld zł (ok. 700 mln euro),
- Regionalne Programy Operacyjne – alokacja ok. 132 mld zł (31,3 mld euro), zarządzane przez Zarządy poszczególnych województw, w tym Wielkopolski Regionalny Program Operacyjny 2014-2020.

Plan Rozwoju Lokalnego Gminy Rydzyna na lata 2016-2022 pozostaje w zgodności z dokumentami strategicznymi i programowymi, które opracowano na szczeblu europejskim, krajowym, wojewódzkim i powiatowym. Należą do nich m.in.: Europa 2020, Strategia Rozwoju Kraju 2020, Krajowa Strategia Rozwoju Regionalnego 2010-2020, Umowa Partnerstwa – programowanie perspektywy finansowej 2014-2020, Krajowe programy operacyjnej na lata 2014-2020, Program rozwoju gminnej i powiatowej infrastruktury drogowej na lata 2016 – 2019, Wielkopolski Regionalny Program Operacyjny na lata 2014-2020, Program Rozwoju Obszarów Wiejskich na lata 2014-2020, Strategia Rozwoju Województwa Wielkopolskiego do roku 2020 oraz Planem Rozwoju Lokalnego Powiatu Leszczyńskiego na lata 2014-2020.

- **Europa 2020** – jest dokumentem przyjętym przez Komisję Europejską 3 marca 2010 roku w celu stymulowania rozwoju gospodarki Unii Europejskiej. Europa 2020 stanowi kontynuację Strategii Lizbońskiej z lat 2000-2010 i ukierunkowana jest na inteligentny, zrównoważony, sprzyjający włączeniu społecznemu rozwój przy zwiększonej koordynacji na szczeblu unijnym i krajowym. Głównym celem dokumentu jest wyjście z kryzysu, w jakim w ostatnich latach znalazła się gospodarka europejska i powrót na ścieżkę rozwoju. Europa 2020 zakłada:
 - zwiększenie wskaźnika zatrudnienia w grupie wiekowej 20-64 do co najmniej 75%,
 - osiągnięcie poziomu 3% PKB inwestowanego w badania i rozwój,
 - redukcję emisji gazów cieplarnianych o co najmniej 20% w porównaniu do poziomów z roku 1990,
 - wzrost udziału energii odnawialnej w całkowitym zużyciu energii do 20%,
 - redukcję liczby uczniów przedwcześnie kończących edukację do poziomu poniżej 10%,



- wzrost liczby osób w grupie wiekowej 30-34 z wykształceniem wyższym do co najmniej 40%,
- redukcję liczby Europejczyków żyjących poniżej krajowych granic ubóstwa o 25%, skutkujące wyciągnięciem z ubóstwa 20 mln ludzi³¹.

- **Umowa Partnerstwa** – jest dokumentem określającym kierunki interwencji w latach 2014-2020 trzech polityk unijnych w Polsce – Polityki Spójności, Wspólnej Polityki Rolnej oraz Wspólnej Polityki Rybołówstwa. To najważniejszy dokument określający strategię inwestowania nowej puli funduszy europejskich. Na podstawie Umowy podpisanej przez Komisję Europejską 23 maja 2014 roku Polska otrzyma od Unii Europejskiej 82,5 mld euro na realizację polityki spójności³². Podstawą opracowania właściwej Umowy Partnerstwa (UP) były Założenia Umowy Partnerstwa. W 2012 roku dokument ten był konsultowany podczas specjalnie organizowanych konferencji. Uczestnikami debat były władze samorządów wojewódzkich oraz partnerzy społeczni i samorządowi. Konsultacje trwały od 16 listopada 2012 roku do 19 grudnia 2012 roku. Zorganizowano w sumie 16 spotkań, podczas których zdecydowano, które z założeń znajdą się w ostatecznej wersji UP. Wyróżniono cztery priorytety, na których skupiać się będzie wydatkowanie unijnych środków finansowych, są to:
 - otoczenie sprzyjające przedsiębiorczości i innowacjom,
 - spójność społeczna i aktywność zawodowa,
 - infrastruktura sieciowa na rzecz wzrostu zatrudnienia,
 - środowisko i efektywne zarządzanie zasobami³³.

- **Strategia Rozwoju Kraju 2020** – to dokument stworzony w celu określenia działań rozwojowych, które trzeba podjąć, aby poprawić sytuację społeczno-gospodarczą kraju. Strategia Rozwoju Kraju 2020 – „Aktywne społeczeństwo, konkurencyjna gospodarka, sprawne państwo” została przyjęta przez Radę Ministrów 25 września 2012 roku. Głównym celem SRK 2020 jest wzmocnienie i wykorzystanie gospodarczych, społecznych

³¹ http://ec.europa.eu/europe2020/europe-2020-in-a-nutshell/index_pl.htm

³² <https://www.funduszeuropejskie.gov.pl/strony/o-funduszach/dokumenty/umowa-partnerstwa/>

³³ <http://uniaeuropejska.org/umowa-partnerstwa/>



i instytucjonalnych potencjałów zapewniających szybszy i zrównoważony rozwój kraju oraz poprawa jakości życia ludności. Dokument wyznacza trzy obszary strategiczne:

- Sprawne i efektywne państwo,
- Konkurencyjna gospodarka,
- Spójność społeczna i terytorialna,

W obszarach tych koncentrują się główne działania oraz określono jakie interwencje są niezbędne w celu przyspieszenia procesów rozwojowych. Koszty realizacji wszystkich priorytetów rozwojowych przewidzianych do 2020 roku będą pokrywane zarówno z pieniędzy krajowych, prywatnych, jak i funduszy europejskich³⁴.

- **Krajowa Strategia Rozwoju Regionalnego 2010-2020: Regiony, Miasta, Obszary wiejskie** – to dokument określający rządową wizję rozwoju polskich regionów do 2020 roku. Określa najważniejsze wyzwania, założenia i cele polityki regionalnej państwa. Wyznacza też zasady i mechanizmy współpracy pomiędzy rządem a samorządami wojewódzkimi oraz koordynacji działań obu szczebli. Podstawą prawną do jej opracowania stanowiły zapisy ustawy z dnia 6 grudnia 2006 roku o zasadach prowadzenia polityki rozwoju. Dokument został przyjęty przez Radę Ministrów 13 lipca 2010 roku. Najważniejszym celem KSRR jest wykorzystanie specyficznych atutów (tzw. potencjałów rozwojowych), które ma każdy obszar Polski, dla osiągnięcia celów rozwoju kraju – wzrostu, zatrudnienia i spójności. KSRR wyznacza też trzy cele szczegółowe:
 - wzrostu konkurencyjności regionów – rozwijanie potencjałów największych miast i otaczających je gmin oraz tworzenie warunków do korzystania z tego rozwoju przez pozostałe obszary. To w miastach powstaje najwięcej nowych miejsc pracy, innowacyjnych firm, w nich zlokalizowane są szkoły wyższe, instytucje kultury,
 - sprawne zarządzania polityką rozwoju – m.in. większa rola województw w prowadzeniu polityki rozwoju, nowe narzędzia polityki regionalnej – kontrakty terytorialne, obserwatoria terytorialne, krajowe i regionalne fora terytorialne,

³⁴ https://www.mr.gov.pl/media/3336/Strategia_Rozwoju_Kraju_2020.pdf



- niwelowania różnic w rozwoju poszczególnych obszarów kraju – szczególnie w obszarach wiejskich o najniższym poziomie dostępu mieszkańców do dóbr i usług, miastach, które tracą dotychczasowe funkcje społeczno-gospodarcze, np. niektóre były stolice województw, obszary przygraniczne czy te części Polski, które nie mają nowoczesnej sieci drogowej czy kolejowej³⁵.

- **Program Rozwoju Obszarów Wiejskich na lata 2014-2020** – został przyjęty przez Komisję Europejską 12 grudnia 2014 roku. Celem głównym PROW 2014 – 2020 jest poprawa konkurencyjności rolnictwa, zrównoważone zarządzanie zasobami naturalnymi i działania w dziedzinie klimatu oraz zrównoważony rozwój terytorialny obszarów wiejskich. Program będzie realizował sześć priorytetów wyznaczonych dla unijnej polityki rozwoju obszarów wiejskich na lata 2014 – 2020, a mianowicie:
 - ułatwianie transferu wiedzy i innowacji w rolnictwie, leśnictwie i na obszarach wiejskich,
 - poprawa konkurencyjności wszystkich rodzajów gospodarki rolnej i zwiększenie rentowności gospodarstw rolnych,
 - poprawa organizacji łańcucha żywnościowego i promowanie zarządzania ryzykiem w rolnictwie,
 - odtwarzanie, chronienie i wzmacnianie ekosystemów zależnych od rolnictwa i leśnictwa,
 - wspieranie efektywnego gospodarowania zasobami i przechodzenia na gospodarkę niskoemisyjną i odporną na zmianę klimatu w sektorach: rolnym, spożywczym i leśnym,
 - zwiększanie włączenia społecznego, ograniczanie ubóstwa i promowanie rozwoju gospodarczego na obszarach wiejskich,

Planuje się, że łączne środki publiczne przeznaczone na realizację PROW 2014-2020 wyniosą 13.513.295.000 euro, w tym: 8.598.280.814 euro z budżetu Unii Europejskiej (w ramach Europejskiego Funduszu Rolnego Rozwoju Obszarów Wiejskich) i 4.915.014.186 euro wkładu krajowego. Pomoc finansowa ze środków Programu będzie

³⁵ <https://www.mr.gov.pl/strony/zadania/polityka-rozwoju-kraju/zarzadzanie-rozwojem-kraju/krajowa-strategia-rozwoju-regionalnego/>



skierowana głównie do sektora rolnego, który jest szczególnie istotny z punktu widzenia zrównoważonego rozwoju obszarów wiejskich i wymaga znacznego i odpowiednio ukierunkowanego wsparcia³⁶. W unijnej perspektywie finansowej 2014-2020 nadal funkcjonować będzie inicjatywa LEADER, która na terenie 12 wielkopolskich gmin (Bojanowo, Krzemieniewo, Lipno, Osieczna, Poniec, Przemęt, Rydzyna, Śmigiel, Święciechowa, Wijewo, Włoszakowice, Wolsztyn) wdrażana będzie przez Wielkopolską Lokalną Grupę Działania Kraina Lasów i Jezior.

- **Krajowe programy operacyjne** – Rada Ministrów przyjęła krajowe programy operacyjne finansowane ze środków polityki spójności 8 stycznia 2014 roku. Poszczególne programy podlegały następnie negocjacom i zatwierdzeniu przez Komisję Europejską. Fundusze mają zostać zainwestowane poprzez realizację 6 krajowych programów operacyjnych, którymi zarządzać będzie minister właściwy ds. rozwoju regionalnego, są to:
 - **Program Infrastruktura i Środowisko (PO IiŚ)** – priorytetami Programu są: zmniejszanie emisyjności gospodarki, ochrona środowiska (w tym adaptacja do zmian klimatu), rozwój infrastruktury transportowej przyjaznej dla środowiska oraz zwiększenie dostępności do transportowej sieci europejskiej. Realizacja programu ma zapewnić poprawę bezpieczeństwa energetycznego, ochronę i rozwój dziedzictwa kulturowego oraz wzmocnić strategiczną infrastrukturę ochrony zdrowia.
 - **Program Inteligentny Rozwój (PO IR)** – zakłada wsparcie innowacji w przedsiębiorstwach, wsparcie otoczenia i potencjału innowacyjnych przedsiębiorstw oraz zwiększenie potencjału i wsparcie dla sektora naukowo-badawczego. Program skierowany jest przede wszystkim do sektora małych i średnich przedsiębiorstw.
 - **Program Polska Cyfrowa (PO PC)** – jego celem jest wprowadzenie powszechnego dostępu do szybkiego Internetu, stworzenie E-Administracji oraz cyfrowej aktywizacji społeczeństwa.

³⁶ <http://www.minrol.gov.pl/Wsparcie-rolnictwa-i-rybolowstwa/PROW-2014-2020>



- **Program Wiedza Edukacja Rozwój (POWER)** – ma wspierać osoby młode wchodzące na rynek pracy oraz dostosować szkolnictwo wyższe do potrzeb gospodarki i rozwoju. W swoich priorytetach Program zawiera wprowadzenie efektywnej polityki publicznej dla rynku pracy, gospodarki i edukacji, współpracy ponadnarodowej oraz innowacji społecznych.
- **Program Polska Wschodnia (PO PW)** – jest to instrument wsparcia rozwoju społeczno-gospodarczego 5 województw: lubelskiego, podlaskiego, podkarpackiego, świętokrzyskiego i warmińsko-mazurskiego. W swoich celach zawiera wprowadzenie innowacji oraz wsparcie przedsiębiorczości. Wśród priorytetów Programu jest stworzenie nowoczesnej infrastruktury transportowej oraz ponadregionalnej infrastruktury kolejowej.
- **Program Pomoc Techniczna (PO PT)** – zakłada wsparcie i zapewnienie odpowiedniej zdolności polskiej administracji do zarządzania funduszami UE.
- Ponadto, w ramach polityki spójności na lata 2014-2020 we wszystkich województwach realizowane będą regionalne programy operacyjne³⁷.

- **Wielkopolski Regionalny Program Operacyjny na lata 2014-2020** – został zatwierdzony przez Komisję Europejską 17 grudnia 2014 roku. Głównym celem WRPO 2014+ jest poprawa konkurencyjności i spójności województwa. Uwzględnione w Programie priorytety to: innowacyjna i konkurencyjna gospodarka, społeczeństwo informacyjne, energia, środowisko, transport, rynek pracy, włączenie społeczne, edukacja, infrastruktura dla kapitału ludzkiego oraz pomoc techniczna. Na WRPO 2014+ przypadnie łącznie 2 447,9 mln euro. 72,11% tej kwoty, czyli 1 765,2 euro będzie pochodziło z Europejskiego Funduszu Rozwoju Regionalnego, pozostałe 27,89% (682,7 mln euro) to środki Europejskiego Funduszu Społecznego. W założeniach projektu programu przyjęto, że struktura finansowania dla jednostek samorządu terytorialnego wyniesie: 85% dofinansowania (środki unijne oraz krajowe), 15% wkładu własnego samorządu³⁸. Istotnym elementem WRPO 2014+ jest wyznaczenie Zintegrowanych Inwestycji Terytorialnych (ZIT) oraz Obszarów Strategicznej Interwencji (OSI).

³⁷ <http://uniaeuropa.org/umowa-partnerstwa/>

³⁸ <http://www.wrpo.wielkopolskie.pl/>



Gmina Rydzyna znalazła się w Leszczyńskim Obszarze Strategicznej Interwencji (wspólnie z Miastem Leszno oraz gminami Świąciechowa, Lipno oraz Osieczna a także Powiatem Leszczyńskim). Mandat terytorialny dla LOSI został podpisany 19 lutego 2016 roku. Przewidziana na mocy Uchwały Zarządu Województwa Wielkopolskiego pula środków na realizację Mandatu Terytorialnego dla Leszczyńskiego OSI wynosi prawie 19 mln euro, w tym z Europejskiego Funduszu Rozwoju Regionalnego 16 762 486 euro, a z Europejskiego Funduszu Społecznego 2 135 469 euro.

- **Program rozwoju gminnej i powiatowej infrastruktury drogowej na lata 2016-2019** – to program umożliwiający jednostkom samorządu terytorialnego pozyskiwanie środków na realizację zadań własnych z zakresu przebudowy, budowy lub remontów dróg powiatowych i gminnych. Poprawa bezpieczeństwa uczestników ruchu drogowego oraz zwiększenie skuteczności i dostępności transportowej - to główne cele programu rozwoju gminnej i powiatowej infrastruktury drogowej na lata 2016-2019. Program zatwierdzony został przez Radę Ministrów 8 września 2015 roku. Dofinansowanie w ramach programu będzie wynosić łącznie 4 mld zł w latach 2016-2019 (odpowiednio 800 mln zł w 2016 roku, 1 mld zł w 2017 roku, 1,1 mld zł w 2018 roku i 1,1 mld zł w 2019 roku). Na realizację zadań przewidzianych w Programie, jednostki samorządu terytorialnego będą otrzymywać dotację z budżetu państwa, przeznaczoną na dofinansowanie zadań własnych w zakresie budowy, przebudowy i remontów dróg powiatowych i gminnych. Kwota dotacji nie może przekraczać 3 mln zł i 50% kosztów kwalifikowanych projektu. Zadanie musi zostać ukończone w roku, w którym dotacja została udzielona³⁹.
- **Strategia Rozwoju Województwa Wielkopolskiego do roku 2020**⁴⁰ – to długookresowy dokument określający główne cele rozwojowe województwa wielkopolskiego do 2020 roku. Strategia została uchwalona przez Sejmik Województwa Wielkopolskiego 17 grudnia 2012 roku. Cel generalny strategii to efektywne wykorzystanie potencjałów rozwojowych na rzecz wzrostu konkurencyjności województwa, służące poprawie

³⁹ <https://www.mr.gov.pl/strony/aktualnosci/program-rozwoju-gminnej-i-powiatowej-infrastruktury-drogowej/>

⁴⁰ <https://www.umww.pl/strategia-wojewodztwa>



jakości życia mieszkańców w warunkach zrównoważonego rozwoju. Zakłada również osiągnięcie dziewięciu celów strategicznych: poprawa dostępności i spójności komunikacyjnej Regionu, poprawa stanu środowiska i racjonalne gospodarowanie jego zasobami, lepsze zarządzanie energią, zwiększanie konkurencyjności metropolii poznańskiej i innych ośrodków wzrostu w województwie, zwiększenie spójności województwa, wzmocnienie potencjału gospodarczego regionu, wzrost kompetencji mieszkańców i zatrudnienia, zwiększanie zasobów oraz wyrównywanie potencjałów społecznych województwa oraz wzrost bezpieczeństwa i sprawności zarządzania Regionem.



XIV. MISJA MIASTA I GMINY RYDZYNA

„Chcemy, aby Rydzyna było wyróżniającą się gminą w powiecie leszczyńskim, była wyposażona w infrastrukturę oraz obiekty, które umożliwią jej mieszkańcom udział w życiu edukacyjnym, sportowym, kulturalnym, a zarazem, aby pozostała miejscem spokoju i dobrym terenem pod inwestycje mieszkaniowe i przemysłowe, co będzie sprzyjać Jej rozwojowi”.



XV. CELE STRATEGICZNE – SZCZEGÓŁOWE PLANU ROZWOJU LOKALNEGO NA LATA 2016-2022

1. Zwiększenie atrakcyjności dla inwestorów lokalnych i zewnętrznych, poprzez inwestycje infrastrukturalne.
2. Wsparcie lokalnych centrów sportowych, ekonomicznych, kulturalnych i społecznych.
3. Wykorzystanie potencjału turystycznego, kulturowego, sportowego i przyrodniczego.
4. Zwiększenie możliwości zatrudnienia, poprzez poprawę infrastruktury lokalnej.
5. Zwiększenie szans mieszkańców w dostępie do edukacji, samokształcenia i doskonalenia zawodowego.
6. Tworzenie przyjaznych warunków dla rozwoju przedsiębiorczości.
7. Zwiększenie szans rolników oraz przedsiębiorców w funkcjonowaniu na jednolitym rynku europejskim.
8. Poprawa jakości środowiska przyrodniczego.

XVI. ANALIZA SYTUACJI FINANSOWEJ MIASTA I GMINY RYDZYNA

A) ANALIZA WIELKOŚCI DOCHODÓW I WYDATKÓW BUDŻETU MIASTA I GMINY RYDZYNA W LATACH 2010-2015

W analizowanym okresie lat 2010-2015 dochody budżetu Miasta i Gminy Rydzyna wzrosły z ponad 21,4 mln zł w 2010 roku do blisko 26,1 mln zł w 2015 roku. W analizowanym okresie dynamika wartości dochodów wykazuje tendencję wzrostową, z wyjątkiem jednego 2013 roku. Średnia wzrostu ogółem wielkości dochodów budżetowych w relacji rok do roku wyniosła w badanym okresie 4,09%. Opisane relacje przedstawiają wykres nr 9 i tabela nr 7.

Wykres nr 9.

Wykonanie dochodów Gminy Rydzyna w latach 2010-2015 (zmiana w relacji do roku poprzedniego)

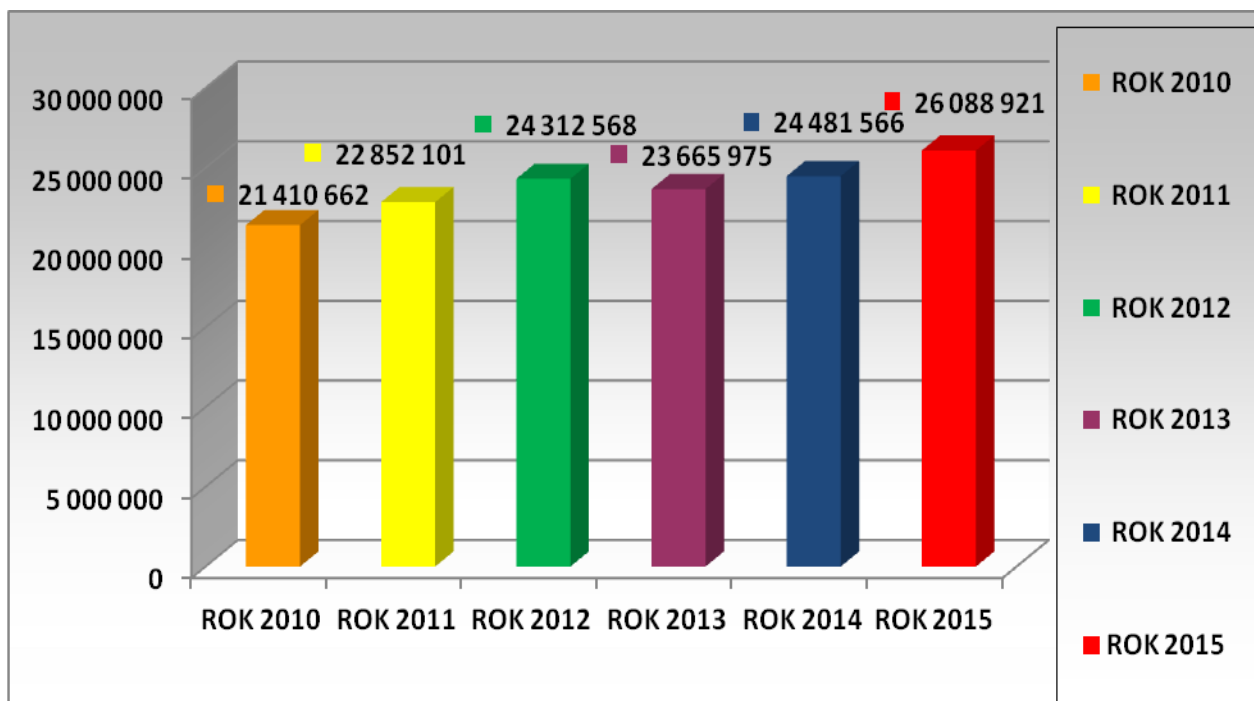


Tabela nr 7.

Wykonanie dochodów Gminy Rydzyna w latach 2010-2015 (zmiana w relacji do roku poprzedniego)⁴¹

WYSZCZEGÓLNIENIE	LATA					
	2010	2011	2012	2013	2014	2015
WYKONANIE DOCHODÓW (W ZŁ)	21 410 662	22 852 101	24 312 568	23 665 975	24 481 566	26 088 921
ZMIANA (W %)		+ 6,73%	+ 6,39%	- 2,66%	+ 3,45%	+ 6,56%

W analizowanym okresie lat 2010-2015 wydatki budżetu Miasta i Gminy Rydzyna wzrosły z ponad 23,8 mln zł w 2010 roku do ponad 26,1 mln zł w 2015 roku. W lata 2010-2015 dynamika wartości wydatków wykazała tendencję wzrostową, z wyjątkiem 2011 roku oraz 2013 roku. Było to spowodowane przede wszystkim mniejszymi dochodami majątkowymi, które przełożyły się również na wydatki. Średnia wzrostu ogółem wielkości wydatków budżetowych w relacji rok do roku wyniosła w analizowanych latach 1,98%. Opisane relacje przedstawiają wykres nr 10 i tabela nr 8.

⁴¹ Źródło: sprawozdania roczne z wykonania budżetu Gminy Rydzyna za lata 2010-2015

Wykres nr 10.

Wykonanie wydatków Gminy Rydzyna za lata 2010-2015 (zmiana w relacji do roku poprzedniego)

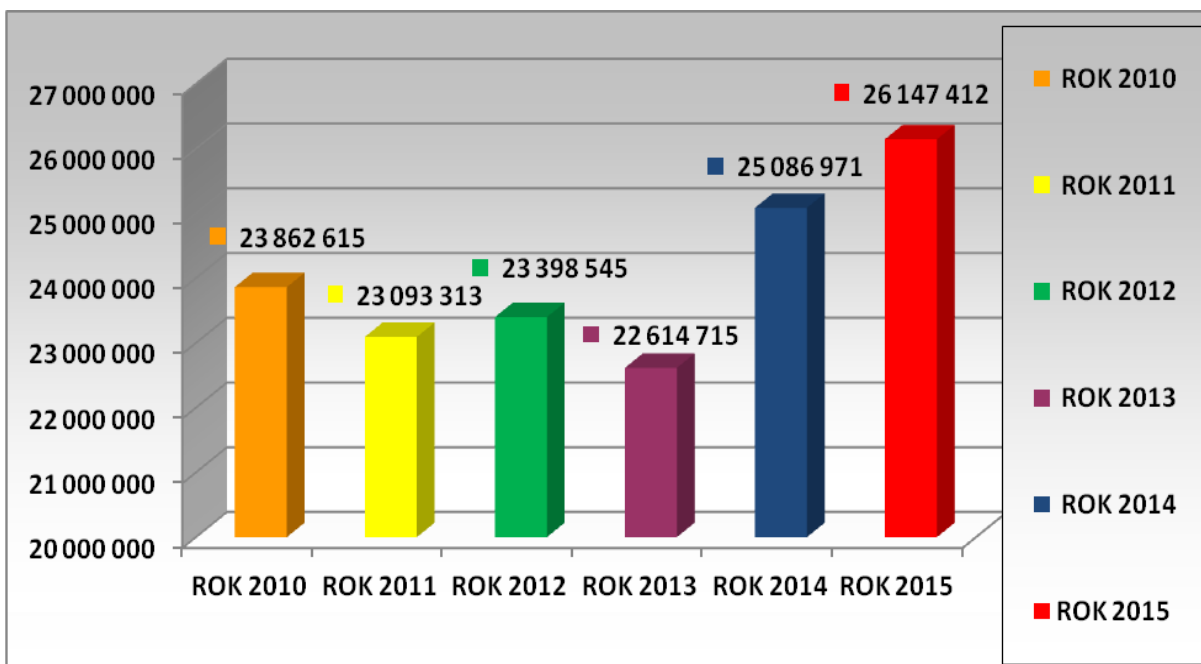


Tabela nr 8.

Wykonanie wydatków Gminy Rydzyna za lata 2010-2015 (zmiana w relacji do roku poprzedniego)⁴²

WYSZCZEGÓLNIENIE	LATA					
	2010	2011	2012	2013	2014	2015
WYKONANIE WYDATKÓW (W ZŁ)	23 862 615	23 093 313	23 398 545	22 614 715	25 086 971	26 147 412
ZMIANA (W %)	-	- 3,22%	+ 1,32%	- 3,35%	+10,93%	+ 4,23%

⁴² Źródło: sprawozdania roczne z wykonania budżetu Gminy Rydzyna za lata 2010-2015



Jak wynika z analizy generalnej dochodów i wydatków w latach 2010-2015 na podstawie załączonych tabel i wykresów w czterech przypadkach na sześć rok budżetowy kończył się deficytem budżetu gminy Rydzyna, a w dwóch przypadkach nadwyżką budżetową. Taki stan rzeczy był spowodowany przede wszystkim znacznymi i koniecznymi nakładami na wydatki inwestycyjne, co skutkowało koniecznością zaciągania zobowiązań finansowych (m.in. obligacji komunalnych, kredytów), które stanowiły źródło sfinansowania deficytów budżetów w poszczególnych latach.

Tabela nr 9.**Wykonanie dochodów i wydatków budżetowych Gminy Rydzyna w latach 2010-2015⁴³**

WYSZCZEGÓLNIENIE	LATA					
	2010	2011	2012	2013	2014	2015
WYKONANIE DOCHODÓW (W ZŁ)	21 410 662	22 852 101	24 312 568	23 665 975	24 481 566	26 088 921
WYKONANIE WYDATKÓW (W ZŁ)	23 862 615	23 093 313	23 398 545	23 614 715	25 086 971	26 147 412
WYNIK BUDZETU NADWŹKA (+) DEFICYT (-)	-2 451 953	- 241 212	+ 914 023	+ 51 260	- 605 405	- 58 491

⁴³ Źródło: sprawozdania roczne z wykonania budżetu Gminy Rydzyna za lata 2010-2015

B) ANALIZA STRUKTURY DOCHODÓW W LATACH 2010-2015

Szczegółowa analiza budżetu Miasta i Gminy Rydzyna ze względu na wielkość i strukturę dochodów w latach 2010-2015 została przedstawiona w poniższych tabelach nr 10, 11 i 12.

Tabela nr 10.**Analiza struktury dochodów w podziale na bieżące i majątkowe (w złotych)⁴⁴**

LATA/ WYSZCZEGÓLNIENIE	DOCHODY BIEŻĄCE	DOCHODY MAJĄTKOWE	DOCHODY OGÓŁEM	STRUKTURA 2/4	STRUKTURA 3/4
1	2	3	4	5	6
2010	18 927 255	2 483 407	21 410 662	88,40%	11,60%
2011	20 968 861	1 883 240	22 852 101	91,76%	8,24%
2012	22 167 389	2 145 179	24 312 389	91,18%	8,82%
2013	22 025 071	1 640 904	23 665 975	93,07%	6,93%
2014	23 212 897	1 268 669	24 481 566	94,82%	5,18%
2015	25 222 408	866 513	26 088 921	96,68%	3,32%
ŚREDNIA Z LAT 2010-2015	22 087 313	1 714 652	23 801 936	92,65%	7,35%

⁴⁴ Źródło: sprawozdania roczne z wykonania budżetu Gminy Rydzyna za lata 2010-2015



Jak wynika z tabeli nr 10 w strukturze dochodów Gminy Rydzyna w okresie objętym analizą ponad 92% stanowiły dochody bieżące, natomiast niecałe 8% to dochody majątkowe. Dochody bieżące zapewniają stałe wpływy do budżetu gminy, co w konsekwencji ma bardzo duże znaczenie przy konstrukcji stabilności budżetu oraz Wieloletniej Prognozy Finansowej. Natomiast dochody majątkowe charakteryzowały się dużą amplitudą zmiennej od 3,32% do 11,60%, co związane było głównie zasileniem budżetu z m.in. z dotacji ze środków pomocowych Unii Europejskiej na cele inwestycyjne. W latach 2010-2012 wskaźnik ten był największy i wynikał z realizacji dużego zadania inwestycyjnego pn. budowa kanalizacji sanitarnej w miejscowości Kłoda, na które gmina otrzymała wsparcie zewnętrzne ze środków Programu Rozwoju Obszarów Wiejskich na lata 2007-2013.



Tabela nr 11.

Analiza struktury dochodów Gminy Rydzyna za lata 2010-2015, ze względu na źródło pochodzenia (subwencje, podatki i pozostałe w tym dotacje)⁴⁵

WYSZCZEGÓLNIENIE/ LATA	PODATKI I UDZIAŁY W PIT I CIT	SUBWENCJE	POZOSTAŁE W TYM DOTACJE	DOCHODY OGÓŁEM	STOSUNEK 2/5 (w %)	STOSUNEK 3/5 (w %)	STOSUNEK 4/5 (w %)
1	2	3	4	5	6	7	8
2010	7 934 298	6 931 889	6 544 475	21 410 662	37,06	32,37	30,57
2011	9 081 119	7 918 272	5 852 710	22 852 101	39,74	34,65	25,61
2012	10 226 403	7 747 891	6 338 095	24 312 389	42,06	31,87	26,07
2013	10 575 523	7 094 897	5 995 555	23 665 975	44,69	29,98	25,33
2014	11 192 774	7 408 440	5 880 352	24 481 566	45,72	30,26	24,02
2015	12 701 406	7 845 432	5 542 083	26 088 921	48,68	30,07	21,25
ŚREDNIA Z LAT 2010-2015	10 285 253	7 491 137	6 025 545	23 801 936	43,21	31,47	25,32

⁴⁵ Źródło: sprawozdania roczne z wykonania budżetu Gminy Rydzyna za lata 2010-2015



Na podstawie tabeli nr 11 można zaobserwować, że w rozpatrywanym okresie największy udział dochodów budżetu miasta i gminy Rydzyna stanowiły podatki i opłaty lokalne oraz udziały w podatkach PIT i CIT. W każdym z badanych lat stanowiły one powyżej 37% dochodów, średni ich udział w analizowanym okresie osiągnął poziom 43,21%. Nominalnie natomiast wartość otrzymywanych dochodów z tego źródła w każdym z rozpatrywanych lat rośnie, w efekcie z 7,9 mln zł wartości otrzymywanych w 2010 roku nastąpił wzrost do 12,7 mln zł w 2015 roku, przy średnim poziomie z lat objętych analizą w wysokości 10,3 mln zł. Obrazują tę tendencję obliczenia zaprezentowane w tabeli nr 11.

Drugim źródłem stanowiącym znaczny udział w dochodach stanowiły subwencje. W poszczególnych latach charakteryzują się ciągłym wzrostem wartości nominalnej, ale również stabilnością ich wielkości w strukturze dochodów. W 2010 roku stanowiły one 32,37% ogółu dochodów, natomiast w 2015 roku 30,07%. Średnia wielkość w strukturze dochodów na przestrzeni analizowanego okresu wyniosła 31,47%.

Kolejnym źródłem dochodów, istotnym pod względem wartości i wielkości udziału stanowiły pozostałe dochody, w tym otrzymywane dotacje. W analizowanym okresie ich dynamika charakteryzowała się dużą zmiennością, jednak uwzględniając ich wartość stanowiły istotną pozycję w dochodach budżetu gminy. Duża zmienność ich wartości nominalnej jak i w strukturze, związana jest z tym, że uzależniona jest od wpływów (nie periodycznych) związanych z pozyskiwaniem znacznych środków zewnętrznych (np. dotacje na dofinansowanie ze środków Unii Europejskiej na budowę kanalizacji sanitarnej w miejscowości Kłoda w latach 2010-2012). Bardzo dużą amplitudę zmiennej przedstawiają dochody ze sprzedaży mienia (od 100 tys. do 1 mln złotych rocznie).

Badając strukturę dochodów Miasta i Gminy Rydzyna, warto także prześledzić wielkość i strukturę wpływów podatkowych – pierwszej pod względem wielkości pozycji w dochodach budżetu. Obliczenia dotyczące powyższych wpływów prezentuje tabela 12.

Z tabeli tej wynika, że najważniejszymi źródłami w dochodach podatkowych stanowiły: podatek od nieruchomości oraz udział gminy w podatku dochodowym od osób fizycznych (tzw. PIT), oba stanowiły łącznie ok. 85% szeroko rozumianych wpływów podatkowych.



Ich stały wzrost stanowić może o kilku rzeczach. Po pierwsze, że z roku na rok przybywa nowej powierzchni opodatkowanej – podatek od nieruchomości, jak również rośnie wartość majątku gminy (m.in. rozbudowa sieci wodno-kanalizacyjnej, gazowej oraz energetycznej) nim objętym. Stały wzrost dochodów z tytułu udziałów w PIT świadczyć może o dwóch elementach. Po pierwsze przybywa mieszkańców, a więc następuje wzrost podmiotów płacących podatek PIT w gminie Rydzyna (wzrost ludności gminy w 2010 roku – 8235; 2015 roku – 8844). Natomiast z drugiej strony następuje systematyczny wzrost dochodów mieszkańców gminy, a więc kwoty opodatkowanej podatkiem PIT. Należy również wskazać na niestaość i dużą zmienność dochodów z podatku CIT, gdzie w analizowanym okresie różnice sięgają blisko 500 tys. zł



Tabela nr 12.

Analiza struktury dochodów podatkowych Gminy Rydzyna w latach 2010-2015⁴⁶

WYSZCZEGÓLNIENIE/ LATA	PODATEK OD NIERUCHOMOŚCI	PODATEK ROLNY	UDZIAŁ W PIT	UDZIAŁ W CIT	RAZEM DOCHODY PODATKOWE	STOSUNEK 2/6 (w %)	STOSUNEK 3/6 (w %)	STOSUNEK 4/6 (w %)	STOSUNEK 5/6 (w %)
1	2	3	4	5	6	7	8	9	10
2010	3 189 509	607 579	3 545 835	718 484	7 934 298	40,20	7,66	44,69	9,06
2011	3 683 992	626 851	4 107 575	545 189	9 081 119	40,57	6,90	45,23	6,00
2012	3 824 642	936 938	4 513 542	424 433	10 226 403	37,40	9,16	44,14	4,15
2013	4 025 297	1 003 724	4 532 028	177 545	10 575 523	38,06	9,49	42,85	1,68
2014	4 236 782	1 019 212	4 663 312	306 370	11 192 774	37,85	9,11	41,66	2,74
2015	4 492 008	1 015 208	4 326 875	661 951	12 701 406	35,37	7,99	34,07	5,21
ŚREDNIA Z LAT 2010-2015	3 908 705	868 252	4 281 528	472 329	10 285 254	38,24	8,39	42,11	4,81

⁴⁶ Źródło: sprawozdania roczne z wykonania budżetu Gminy Rydzyna za lata 2010-2015

C) ANALIZA STRUKTURY WYDATKÓW W LATACH 2010-2015

Szczegółowa analiza budżetu Miasta i Gminy Rydzyna ze względu na wielkość i strukturę wydatków w latach 2010-2015 została przedstawiona w tabeli nr 13.

Tabela nr 13.

Analiza struktury wydatków Gminy Rydzyna w latach 2010-2015 w podziale na bieżące i majątkowe (w złotych)⁴⁷

LATA/ WYSZCZEGÓLNIENIE	WYDATKI BIEŻĄCE	WYDATKI MAJĄTKOWE	WYDATKI OGÓŁEM	STRUKTURA 2/4 (w %)	STRUKTURA 3/4 (w %)
1	2	3	4	5	6
2010	17 229 462	6 633 153	23 862 615	72,20	27,80
2011	18 696 162	4 397 152	23 093 314	80,96	19,04
2012	19 669 304	3 729 241	23 398 545	84,06	15,94
2013	20 773 664	2 841 051	23 614 715	87,97	12,03
2014	20 875 718	4 211 253	25 086 971	83,21	16,79
2015	22 186 300	3 961 112	26 147 412	84,85	15,15
ŚREDNIA Z LAT 2010-2015	19 905 102	4 295 494	20 223 493	82,21	17,79

⁴⁷ Źródło: sprawozdania roczne z wykonania budżetu Gminy Rydzyna za lata 2010-2015



Jak wynika z tabeli nr 13 w strukturze wydatków gminy Rydzyna w okresie objętym analizą ponad 82% stanowiły wydatki bieżące, natomiast wydatki majątkowe blisko 18%. Wydatki bieżące, jakie generuje gmina, związane są w głównej mierze z utrzymaniem jednostek oświatowych, wypłatą świadczeń społecznych (w głównej mierze finansowanych ze środków z budżetu państwa), utrzymaniem obiektów użyteczności publicznej (m.in. obiekty sportowe), obsługą administracyjną mieszkańców oraz utrzymaniem infrastruktury (m.in. oświetlenie uliczne, drogi gminne). W analizowanym okresie wydatki majątkowe charakteryzowały się sporą zmiennością od 12,03% w 2013 roku do 27,80% w 2010 roku. Związane to było przede wszystkim faktem, że w 2010 roku gmina Rydzyna realizowała sporo zadań inwestycyjnych, które otrzymały dofinansowanie zewnętrzne z budżetu państwa i budżetu Unii Europejskiej, m.in. budowa kompleksu sportowego Orlik 2012 w Rydzynie, przebudowa drogi gminnej w rydzynskiej strefie przemysłowej (w ramach Narodowego Programu Przebudowy Dróg Lokalnych) oraz wspomniana wcześniej budowa sieci kanalizacji sanitarnej w miejscowości Kłoda.



Tabela nr 14.

Analiza struktury wydatków budżetowych Gminy Rydzyna wg działów budżetowych w latach 2010-2015 (w złotych)⁴⁸

WYSZCZEGÓLNIENIE/ LATA	OŚWIATA I WYCHOWANIE	POMOC SPOŁECZNA	GOSPODARKA KOMUNALNA I DROGI	ADMIN. PUBLICZNA	RAZEM WYDATKI OGÓŁEM	STOSUNEK 2/6 (w %)	STOSUNEK 3/6 (w %)	STOSUNEK 4/6 (w %)	STOSUNEK 5/6 (w %)
1	2	3	4	5	6	7	8	9	10
2010	7 882 162	3 099 020	4 209 584	2 437 838	23 862 615	33,03	12,99	17,64	10,22
2011	8 608 058	3 030 296	3 502 465	2 749 878	23 093 314	37,28	13,12	15,17	11,91
2012	9 189 134	3 188 212	2 232 389	2 818 220	23 398 545	39,27	13,63	13,63	12,04
2013	9 919 920	3 277 709	2 513 511	2 819 663	23 614 715	42,01	13,88	13,88	11,94
2014	9 924 755	3 443 477	2 800 207	3 158 873	25 086 971	39,56	13,73	13,73	12,59
2015	12 614 752	3 487 501	3 015 094	3 115 930	26 147 412	48,24	13,34	13,34	11,92
ŚREDNIA Z LAT 2010-2015	9 689 797	3 254 369	3 045 542	2 850 067	24 200 595	39,90	13,45	13,45	11,77

⁴⁸ Źródło: sprawozdania roczne z wykonania budżetu Gminy Rydzyna za lata 2010-2015



D) PROJEKCJA WOLNYCH ŚRODKÓW NA INWESTYCJE NA LATA 2016-2022. (w tys. zł)

Tabela nr 15.

Projekcja wolnych środków Gminy Rydzyna w latach 2016-2022 oraz ich analiza na podstawie lat 2010-2015⁴⁹

Lata/wyszczególnienie	2010	2011	2012	2013	2014	2015	2016	2017	2018	2019	2020	2021	2022
1	2	3	4	5	6	7	8	9	10	11	12	13	14
A. Dochody ogółem	21 410	22 852	24 312	23 665	24 481	26 088	26 354	25 449	25 656	26 591	26 485	27 199	27 932
B. Wydatki bieżące	17 229	18 696	19 669	20 773	20 875	22 186	22 471	22 043	22 463	22 893	22 831	23 277	23 733
C. Wolne środki brutto (A-B)	4 181	4 156	4 643	2 892	3 606	3 902	3 883	3 406	3 193	3 698	3 654	3 922	4 199
D. Obsługa długu odsetki (wliczone w wydatki bieżące)	256	410	490	430	340	283	330	330	240	200	150	80	40
E. Obsługa długu raty	1 111	1 982	3 312	1 950	1 939	600	1 300	1 675	1 340	1 400	1 100	1 000	1 000
F. Wolne środki netto (C-E)	3 070	2 174	1 331	942	1 667	3 302	2 583	1 731	1 853	2 298	2 554	2 922	3 199
G. Wydatki inwestycyjne (objęte limitem WPF)	6 633	4 397	3 729	2 841	4 211	3 961	2 583	1 150	1 150	0	0	0	0
H. Wolne środki po inwestycjach (C-G)	- 3 563	-2 223	-2 398	-1 899	-2 544	- 659	0	581	703	2 298	2 554	2 922	3 199
I. Kredyty, obligacje, wolne środki	4 294	2 491	2 534	2 088	2 687	1143	0	0	0	0	0	0	0
J. Przepływy gotówki (rozliczenie) (H+I)	-731	-267	-136	-189	-143	-484	0	0	0	0	0	0	0

⁴⁹ Źródło: sprawozdania roczne z wykonania budżetu Gminy Rydzyna za lata 2010-2015 oraz uchwała RMR w sprawie uchwalenia WPF na lata 2016-2022



Jest to jedna z kluczowych tabel odnośnie analizy finansowej za lata 2010-2015, jak również w zakresie projekcji wolnych środków na inwestycje komunalne w okresie 2016-2022. Gmina Rydzyna w latach 2010-2015 wygenerowała 23,4 mln zł wolnych środków brutto (poz. C), z czego na spłatę rat kredytów i obligacji komunalnych przeznaczono kwotę 10,9 mln zł (poz. E). Kwota netto wolnych środków jaka po tej spłacie pozostała to 12,5 mln zł (poz. F). W analizowanym okresie na cele inwestycyjne zagospodarowano kwotę 25,7 mln zł (poz. G), ponadto wygospodarowano kwotę prawie 2 mln zł wolnych środków z rozliczeń z lat ubiegłych (poz. J), których źródłem sfinansowania oprócz wolnych środków netto (poz. F) były również przychody z kredytów i obligacji komunalnych (poz. I) w kwocie 15,2 mln zł.

Gmina w latach 2016-2022 planuje wygenerować 26 mln zł wolnych środków brutto (poz. C), z czego na spłatę rat kredytów i obligacji komunalnych planuje przeznaczyć kwotę 8,8 mln zł (poz. E). Kwota netto wolnych środków po tej spłacie to 17,1 mln zł (poz. F) i środki te w całości planuje się przeznaczyć w analizowanym okresie na cele inwestycyjne, z czego kwota 4,9 mln złotych (poz. G) została już imiennie przeznaczona na inwestycje określonej w uchwale budżetowej na 2016 rok oraz w uchwale WPF na lata 2016-2022. Pozostała kwota w wysokości 12,2 mln złotych (poz. H) może być przeznaczona bezpośrednio na inwestycje albo służyć jako wkład własny w projektach, gdzie gmina będzie ubiegać się dofinansowanie zewnętrzne. Kwota nakładów na wydatki inwestycyjne może zostać zwiększona o kwoty z dotacji zewnętrznych, jak również z przychodów w postaci kredytów czy emisji obligacji komunalnych.

E) PROJEKCJA SPŁATY DŁUGU ORAZ WSKAŹNIKA SPŁATY ZOBOWIĄZAŃ NA LATA 2016-2022

Gmina projektując budżety roczne, jak również wieloletnią prognozę finansową musi poruszać się w ramach obowiązującego prawa i ograniczeń z niego wynikających. Zakres konstruowania budżetu i możliwości jego zadłużenia oraz dokonywania spłat przez jednostki samorządu terytorialnego reguluje ustawa z dnia 27 sierpnia 2009 r. o finansach publicznych (Dz.U.2009. Nr 157 poz. 1241 ze zm.) – w skrócie uofp, w szczególności dwa jego artykuły 242 i 243.



Pierwszy z nich art. 242 mówi, że:

„Art. 242. [Równoważenie budżetu w części dotyczącej dochodów i wydatków bieżących]

1. Organ stanowiący jednostki samorządu terytorialnego nie może uchwalić budżetu, w którym planowane wydatki bieżące są wyższe niż planowane dochody bieżące powiększone o nadwyżkę budżetową z lat ubiegłych i wolne środki, o których mowa w art. 217 ust. 2 pkt 6.
2. Na koniec roku budżetowego wykonane wydatki bieżące nie mogą być wyższe niż wykonane dochody bieżące powiększone o nadwyżkę budżetową z lat ubiegłych i wolne środki, z zastrzeżeniem ust. 3.
3. Wykonane wydatki bieżące mogą być wyższe niż wykonane dochody bieżące powiększone o nadwyżkę budżetową z lat ubiegłych i wolne środki jedynie o kwotę związaną z realizacją wydatków bieżących z udziałem środków, o których mowa w art. 5 ust. 3, w przypadku gdy środki te nie zostały przekazane w danym roku budżetowym”.

Poniżej zaprezentowana została wysokość długu gminy Rydzyna wraz z jego spłatą w latach 2016-2022 i w relacji o której mowa w art.242 ustawy o finansach publicznych.

Tabela nr 16.

**Prezentacja kwoty długu Gminy Rydzyna oraz prognoza jej spłaty w latach 2016-2022⁵⁰
(w złotych)**

Lata / wyszczególnienie	Kwota długu (na dzień 31.12.)	Spłata rat kapitałowych	Spłata odsetek	Relacja o której mowa w art.242 uofp	Stosunek (3+4)/5
1	2	3	4	5	6
2016	7 515 000	1 300 000	330 000	3 067 594	52%
2017	5 840 000	1 675 000	330 000	3 406 328	59%
2018	4 500 000	1 340 000	240 000	3 192 331	49%
2019	3 100 000	1 400 000	200 000	3 698 306	43%
2020	2 000 000	1 100 000	150 000	3 654 605	34%
2021	1 000 000	1 000 000	80 000	3 921 583	27%
2022	0	1 000 000	40 000	4 199 608	25%

⁵⁰ Źródło: uchwała Rady Miejskiej Rydzyny w sprawie WPF na lata 2016-2022 (17.02.2016)



Jak wynika z powyższej tabeli roczna spłata oscyluje pomiędzy 25% a 52% relacji, o której mowa w art.242 uofp. Taki wskaźnik pozwala resztę środków (do 100% relacji) przeznaczyć na wydatki inwestycyjne lub też na zwiększenie ewentualnej spłaty obecnego lub nowego długu.

Wskaźniki w zakresie ewentualnego kreowania nowego długu (zaciąganie kredytów, pożyczek i emisja obligacji komunalnych) oraz jego ewentualnej spłaty zostały przez ustawodawcę określone w art.243 uofp.

„Art. 243. [Ograniczenie zadłużenia j.s.t. Indywidualny wskaźnik zadłużenia]

1. Organ stanowiący jednostki samorządu terytorialnego nie może uchwalić budżetu, którego realizacja spowoduje, że w roku budżetowym oraz w każdym roku następującym po roku budżetowym relacja łącznej kwoty przypadających w danym roku budżetowym:

- 1) spłat rat kredytów i pożyczek, o których mowa w art. 89 ust. 1 pkt 2-4 oraz art. 90, wraz z należnymi w danym roku odsetkami od kredytów i pożyczek, o których mowa w art. 89 ust. 1 i art. 90,*
- 2) wykupów papierów wartościowych emitowanych na cele określone w art. 89 ust. 1 pkt 2-4 oraz art. 90 wraz z należnymi odsetkami i dyskontem od papierów wartościowych emitowanych na cele określone w art. 89 ust. 1 i art. 90,*
- 3) potencjalnych spłat kwot wynikających z udzielonych poręczeń oraz gwarancji*

do planowanych dochodów ogółem budżetu przekroczy średnią arytmetyczną z obliczonych dla ostatnich trzech lat relacji jej dochodów bieżących powiększonych o dochody ze sprzedaży majątku oraz pomniejszonych o wydatki bieżące, do dochodów ogółem budżetu, obliczoną według wzoru:

$$\left(\frac{R+O}{D}\right)_n \leq \frac{1}{3} * \left(\frac{Db_{n-1} + Sm_{n-1} - Wb_{n-1}}{D_{n-1}} + \frac{Db_{n-2} + Sm_{n-2} - Wb_{n-2}}{D_{n-2}} + \frac{Db_{n-3} + Sm_{n-3} - Wb_{n-3}}{D_{n-3}} \right)$$



gdzie poszczególne symbole oznaczają:

R - planowaną na rok budżetowy łączną kwotę z tytułu spłaty rat kredytów i pożyczek, o których mowa w art. 89 ust. 1 pkt 2-4 oraz art. 90, oraz wykupów papierów wartościowych emitowanych na cele określone w art. 89 ust. 1 pkt 2-4 oraz art. 90,

O - planowane na rok budżetowy odsetki od kredytów i pożyczek, o których mowa w art. 89 ust. 1 i art. 90, odsetki i dyskonto od papierów wartościowych emitowanych na cele określone w art. 89 ust. 1 i art. 90 oraz spłaty kwot wynikających z udzielonych poręczeń i gwarancji,

D - dochody ogółem budżetu w danym roku budżetowym,

Db - dochody bieżące,

Sm - dochody ze sprzedaży majątku,

Wb - wydatki bieżące,

n - rok budżetowy, na który ustalana jest relacja,

n-1 - rok poprzedzający rok budżetowy, na który ustalana jest relacja,

n-2 - rok poprzedzający rok budżetowy o dwa lata,

n-3 - rok poprzedzający rok budżetowy o trzy lata.

2. Przy obliczaniu relacji, o których mowa w ust. 1, dla roku poprzedzającego rok budżetowy przyjmuje się planowane wartości wykazane w sprawozdaniu za trzy kwartały z wykonania budżetu jednostki samorządu terytorialnego. Do obliczenia relacji dla poprzednich dwóch lat przyjmuje się wartości wykonane wynikające ze sprawozdań rocznych.

3. Ograniczenia określonego w ust. 1 nie stosuje się do:

1) spłat rat kredytów i pożyczek zaciągniętych w związku z umową zawartą na realizację programu, projektu lub zadania finansowanego z udziałem środków, o których mowa w art. 5 ust. 1 pkt 2, wraz z należnymi odsetkami,

1a) wykupów papierów wartościowych emitowanych w związku z umową zawartą na realizację programu, projektu lub zadania finansowanego z udziałem środków, o których mowa w art. 5 ust. 1 pkt 2, wraz z należnymi odsetkami i dyskontem,



2) *poręczeń i gwarancji udzielonych samorządowym osobom prawnym realizującym zadania jednostki samorządu terytorialnego w ramach programów finansowanych z udziałem środków, o których mowa w art. 5 ust. 1 pkt 2*

- w terminie nie dłuższym niż 90 dni po zakończeniu programu, projektu lub zadania i otrzymaniu refundacji z tych środków; termin ten nie ma zastosowania do odsetek i dyskonta od zobowiązań zaciągniętych na wkład krajowy, o których mowa w pkt 1 i 1a.

3a. *Ograniczenia określonego w ust. 1 nie stosuje się także do wykupów papierów wartościowych, spłat rat kredytów i pożyczek wraz z należnymi odsetkami i dyskontem, odpowiednio emitowanych lub zaciągniętych w związku z umową zawartą na realizację programu, projektu lub zadania finansowanego w co najmniej 60% ze środków, o których mowa w art. 5 ust. 1 pkt 2, w części odpowiadającej wydatkom na wkład krajowy finansowanych tymi zobowiązaniami. W przypadku programu, projektu lub zadania przynoszącego dochód, poziom finansowania ze środków, o których mowa w art. 5 ust. 1 pkt 2, ustala się po odliczeniu zdyskontowanego dochodu obliczanego zgodnie z przepisami Unii Europejskiej dotyczącymi takiego programu, projektu lub zadania, a kwotę wydatków na wkład krajowy ustala się w wysokości jaka wynikałaby, gdyby poziom finansowania ze środków, o których mowa w art. 5 ust. 1 pkt 2, obliczony został bez uwzględnienia zdyskontowanego dochodu.*

4. *W przypadku niespełnienia warunków, o których mowa w ust. 3 lub 3a, lub gdy określone w umowie o dofinansowanie środki, o których mowa w art. 5 ust. 1 pkt 2, nie zostały przekazane albo po ich przekazaniu został orzeczony ich zwrot, jednostka samorządu terytorialnego nie może emitować papierów wartościowych, zaciągać kredytów, pożyczek ani udzielać poręczeń i gwarancji do czasu spełnienia relacji, o której mowa w ust. 1, uwzględniając w tej relacji kwotę zobowiązań związaną z:*

1) nieprzekazanymi środkami lub środkami, w stosunku do których orzeczono zwrot;

2) niespełnieniem warunków, o których mowa w ust. 3 lub 3a”.

„Art. 243a. [Wyłączenie z ograniczeń zadłużenia jednostek samorządu terytorialnego]

¹⁶¹ Środków, o których mowa w art. 26 ust. 2 ustawy z dnia 15 stycznia 2015 r. o obligacjach (Dz. U. poz. 238), ani świadczeń emitenta należnych obligatariuszom uprawnionym z obligacji przychodowych nie uwzględnia się przy ustalaniu ograniczeń zadłużenia jednostek samorządu terytorialnego, o których mowa w art. 243”.

Tabela nr 17.**Prezentacja wskaźnika spłaty zobowiązań o którym mowa w art.243 uofp**

Lata / wyszczególnienie	Lewa strona wzoru z art. 243 uofp w (%)	Prawa strona wzoru z art. 243 uofp w (%)	Spełnienie relacji o których mowa w art. 243 uofp (2 ≤ 3)
1	2	3	4
2016	6,18	10,13	Tak
2017	7,88	11,80	Tak
2018	6,16	12,90	Tak
2019	6,02	13,25	Tak
2020	4,72	13,24	Tak
2021	3,97	13,38	Tak
2022	3,72	14,04	Tak

Z analizy tabeli nr 16 w zakresie wskaźnika spłaty zobowiązań, o którym mowa w art. 243 uofp wynika, że gmina Rydzyna spełnia ustawowe wymogi. Z analizy tabeli nr 17 wynika, że gmina posiada zdolność do kreowania nowego długu (zaciąganie przychodów budżetu w postaci emisji obligacji komunalnych czy innych kredytów, pożyczek), który jeśli będzie taka konieczność może posłużyć do sfinansowania wydatków inwestycyjnych jako wkład własny w realizowanych projektach.



XVII. MONITORING PRL 2016-2022

Urząd Miasta i Gminy w Rydzynie w sprawie wdrażania Planu - w zakresie zadań własnych w nim ujętych – zajął stanowisko podmiotu realizującego wykonanie Planu Rozwoju Lokalnego. Natomiast w przypadku dróg powiatowych znajdujących się na terenie Gminy pozostanie jedynie podmiotem koordynującym i nadzorującym ogólne wykonanie planu. Nie jest bowiem w stanie nadzorować wdrażania poszczególnych projektów z osobna ani odpowiadać za ich finansowanie. W przypadku inwestycji przedsiębiorstw i organizacji pozarządowych Gmina będzie pełnić rolę doradczą i wspomagającą.

W realizacji Planu Rozwoju Lokalnego ważna jest kontrola przebiegu realizacji poszczególnych zadań zgodnie z przyjętym harmonogramem. Istotna jest także ocena uzyskanych efektów społecznych i gospodarczych, a także zmian w środowisku przyrodniczym. Zadanie to, mające charakter permanentny, nazywa się monitoringiem Planu Rozwoju Lokalnego. Realizacja Planu Rozwoju Lokalnego przynieść powinna pozytywne zmiany (efekty) zakładane na etapie opracowania. Może jednak się zdarzyć, i tego nie należy wykluczać, że pojawią się podczas realizacji niezamierzone i nieoczekiwane zmiany niekorzystne, których nie dało się przewidzieć lub, które wystąpiły w wyniku określonego ukształtowania się warunków realizacji Planu, zwłaszcza warunków zewnętrznych. Do takich zaliczyć można opóźnienia z rozliczeniami przyznanych grantów, czy też opóźnienia w wdrażaniu funduszy pomocowych Unii Europejskiej. Monitoring Planu Rozwoju Lokalnego będzie miał, zatem dwie funkcje: sprawdzającą i korygującą.

Funkcja sprawdzająca polegać będzie na systematycznym, zestawieniu wykonanych przedsięwzięć w relacji do zapisanych w Planie. Wskazać tutaj należy zadania wykonane i niewykonane, a także podać przyczyny opóźnień i innych odchyłeń od zapisów, w przypadku zadań rzeczowych jak i organizacyjno – finansowych. Funkcja korygująca to wprowadzenie do zapisów Planu Rozwoju Lokalnego zmian wynikających z przesunięć realizacji poszczególnych zadań wynikających z istotnych okoliczności, których nie dało się przewidzieć w fazie tworzenia opracowania lub, co do których przyjęto niewłaściwe założenia.



Tak prowadzony monitoring Planu Rozwoju Lokalnego umożliwi:

- bieżącą ocenę realizacji zadań, a także zakładanych rezultatów i oddziaływania założonego w opracowaniu,
- prognozowanie ewentualnych zmian w warunkach realizacji dokumentu,
- dokonanie bieżących korekt i poprawek,
- podjęcie działań zabezpieczających i naprawczych,
- informowanie społeczności lokalnej o uzyskanych wynikach.

PUBLIC RELATIONS PLANU ROZWOJU LOKALNEGO GMINY RYDZYNA

Public Relations, którego zadaniem jest upowszechnianie zamierzeń Planu Rozwoju Lokalnego Gminy Rydzyna na lata 2016-2022 wśród przyszłych beneficjentów, wykonawców i decydentów, opierać się będzie o trzy formy komunikacji:

- stronę internetową Urzędu Miasta i Gminy Rydzyna,
- gazetę samorządową „Rydzyna Tu i Teraz”,
- media lokalne i społecznościowe.

Strona internetowa oraz gazeta samorządowa będą głównymi dostawcami informacji o Planie Rozwoju Lokalnego. W witrynie internetowej Miasta i Gminy Rydzyna zostanie utworzona podstrona z zamieszczonym dokumentem w plikach PDF. Internet służyć będzie komunikacji pomiędzy, bezpośrednio odpowiedzialnym za wdrażanie Planu (Urzędem Miasta i Gminy Rydzyna), a zainteresowanymi podmiotami. Media lokalne zostaną zapoznane z potencjalnymi beneficjentami i wykonawcami Planu Rozwoju Lokalnego oraz o istnieniu takiego dokumentu i sposobie jego monitorowania i wdrażania.

**Karta ewaluacyjna projektu**

Zadanie	
Koordinator	
Termin realizacji zadania	

Karta realizacji projektu

Lp.	Planowane działania	Podjęte działania	Efekty	Przyczyny odchyień	Propozycje działań
	Opis i planowany termin	Opis i termin podjętych działań	Opis w aspekcie PRL	Ocena koordynatora	Propozycje koordynatora
1.					
2.					
3.					
4.					
5.					



XVIII. WYKAZ WYKRESÓW, TABEL I RYSUNKÓW

▪ Wykres nr 1. Liczba wydanych decyzji o warunkach zabudowy w latach 2010-2015.....	11
▪ Wykres nr 2. Liczba wydanych decyzji lokalizacji celu publicznego w latach 2010-2015.....	11
▪ Plan Gminy Rydzyna.....	13
▪ Wykres nr 3. Rodzaje gruntów w Gminie Rydzyna.....	14
▪ Wykres nr 4. Liczba mieszkańców w Gminie Rydzyna w latach 2010-2015.....	15
▪ Tabela nr 1. Wskaźniki demograficzne na terenie Gminy Rydzyna w latach 2010-2015.....	15
▪ Tabela nr 2. Powierzchnia lasów na terenie Gminy Rydzyna.....	33
▪ Wykres nr 5. Liczba bezrobotnych w gminie w latach 2010-2015.....	37
▪ Wykres nr 6. Procent bezrobotnych w Polsce, województwie, powiecie i gminie w latach 2010-2015.....	37
▪ Wykres nr 7. Struktura użytków rolnych w Gminie Rydzyna.....	39
▪ Rysunek nr 1 Struktura użytkowania gruntów na terenie Gminy Rydzyna (forma graficzna).....	40
▪ Wykres nr 8. Struktura gospodarstw rolnych.....	41
▪ Tabela nr 3. Charakterystyka sieci wodociągowej na terenie Gminy Rydzyna (stan na 2015 r.).....	45
▪ Tabela nr 4. Charakterystyka sieci kanalizacyjnej na terenie Gminy Rydzyna (stan na 2015 r.).....	46
▪ Tabela nr 5. Wielkość i struktura zasobu mieszkaniowego Gminy Rydzyna (stan na 2015 r.).....	48
▪ Tabela nr 6. Organizacje pozarządowe w gminie Rydzyna.....	55



- Wykres nr 9. Wykonanie dochodów Gminy Rydzyna w latach 2010-2015 (zmiana w relacji do roku poprzedniego).....74
- Tabela nr 7. Wykonanie dochodów Gminy Rydzyna w latach 2010-2015 (zmiana w relacji do roku poprzedniego).....75
- Wykres nr 10 Wykonanie wydatków Gminy Rydzyna za lata 2010-2015 (zmiana w relacji do roku poprzedniego).....76
- Tabela nr 8. Wykonanie wydatków Gminy Rydzyna za lata 2010-2015 (zmiana w relacji do roku poprzedniego).....76
- Tabela nr 9 Wykonanie dochodów i wydatków budżetowych Gminy Rydzyna w latach 2010-2015.....77
- Tabela nr 10 Analiza struktury dochodów w podziale na bieżące i majątkowe.....78
- Tabela nr 11 Analiza struktury dochodów Gminy Rydzyna za lata 2010-2015, ze względu na źródło pochodzenia (subwencje, podatki i pozostałe w tym dotacje).....80
- Tabela nr 12 Analiza struktury dochodów podatkowych Gminy Rydzyna w latach 2010-2015.....83
- Tabela nr 13 Analiza struktury wydatków Gminy Rydzyna w latach 2010-2015 w podziale na bieżące i majątkowe.....84
- Tabela nr 14 Analiza struktury wydatków budżetowych Gminy Rydzyna wg działów budżetowych w latach 2010-2015.....86
- Tabela nr 15 Projekcja wolnych środków Gminy Rydzyna w latach 2016-2022 oraz ich analiza na podstawie lat 2010-2015.....87
- Tabela nr 16 Prezentacja kwoty długu Gminy Rydzyna oraz prognoza jej spłaty w latach 2016-2022.....89
- Tabela nr 17 Prezentacja wskaźnika spłaty zobowiązań o którym mowa w art.243 uofp.....93

**KARTA ZADANIA INWESTYCYJNEGO****Planu Rozwoju Lokalnego Gminy Rydzyna na lata 2016-2022**

Nazwa zadania:

Przebudowa z rozbudową oczyszczalni ścieków w Rydzynie

Planowany termin rozpoczęcia realizacji zadania	Planowany termin zakończenia realizacji zadania
2016	2018
Całkowita wartość zadania	Nakłady finansowe zaplanowane na lata 2016-2022
11 000 000 zł	2 000 000 zł

Uzasadnienie potrzeby realizacji przedsięwzięcia

Oczyszczalnia ścieków w Rydzynie wymaga przeprowadzenia prac modernizacyjnych i przebudowy. Obecny obiekt posiada przestarzałą technologię. Rozbudowa pozwoli na efektywniejsze oczyszczanie ścieków co przyczyni się również do poprawy środowiska przyrodniczego.

Stopień przygotowania zadania na dzień 30.03.2016 r.

Przygotowana została dokumentacja techniczna oraz uzyskano decyzję środowiskową i pozwolenie na budowę.

Źródła finansowania zadania

Budżet Gminy Rydzyna.

Wielkopolski Regionalny Program Operacyjny 2014-2020.

Zgodność z dokumentami strategicznymi

Plan Rozwoju Lokalnego Gminy Rydzyna na lata 2016-2022.

Strategia Rozwoju Województwa Wielkopolskiego do 2020 roku.

Wielkopolski Regionalny Program Operacyjny 2014-2020.

Zakres rzeczowy zadania oraz planowane rezultaty zadania

Realizacja projektu wpłynie pozytywnie na poprawę środowiska przyrodniczego gminy oraz na wzrost atrakcyjności i potencjału rozwojowego gminy.

Możliwe partnerstwo przy realizacji zadania

Związek Międzygminny Wodociągów i Kanalizacji Wiejskich. Zakład Usług Wodnych we Wschowie.

**KARTA ZADANIA INWESTYCYJNEGO****Planu Rozwoju Lokalnego Gminy Rydzyna na lata 2016-2022**

Nazwa zadania:

Budowa przedszkola w Rydzynie

Planowany termin rozpoczęcia realizacji zadania	Planowany termin zakończenia realizacji zadania
2016	2018
Całkowita wartość zadania	Nakłady finansowe zaplanowane na lata 2016-2022
5 000 000 zł	30 000 zł

Uzasadnienie potrzeby realizacji przedsięwzięcia

W ramach projektu planowana jest budowa nowej siedziby przedszkola w Rydzynie dla 200 dzieci. Wszystkie obiekty przedszkolne będące obecnie we władaniu gminy są budynkami starymi, niedostosowanymi do dzisiejszych potrzeb dzieci, w tym także dzieci niepełnosprawnych. Gmina nie posiada innych budynków, które można przystosować na cele przedszkolne. Brak miejsc w przedszkolach powoduje również znaczny odpływ dzieci (około 30 dzieci) w wieku przedszkolnym do przedszkoli w Lesznie, Bojanowie, Rawiczu i Górze oraz około 40 dzieci do prywatnego przedszkola na terenie gminy. Analiza demograficzna gminy wskazuje na konieczność zapewnienia nowych miejsc w przedszkolach, w tym m.in. dla dzieci w wieku 3-4 lat.

Stożenie przygotowania zadania na dzień 30.03.2016 r.

Dokumentacja projektowo - techniczna jest w przygotowaniu.

Źródła finansowania zadania

Budżet Gminy Rydzyna. Wielkopolski Regionalny Program Operacyjny 2014-2020 – Leszczyński Obszar Strategicznej Interwencji.

Zgodność z dokumentami strategicznymi

Plan Rozwoju Lokalnego Gminy Rydzyna na lata 2016-2022. Strategia Rozwoju Województwa Wielkopolskiego do 2020 roku. Wielkopolski Regionalny Program Operacyjny 2014-2020.

Zakres rzeczowy zadania oraz planowane rezultaty zadania

Celem projektu jest wybudowanie nowego obiektu przedszkolnego, który zapewni dostęp wszystkim dzieciom do edukacji przedszkolnej. W najbliższych latach gminy będą zobowiązane zapewnić edukację przedszkolną również dzieciom trzyletnim. Systematyczny napływ nowych mieszkańców na teren gminy Rydzyna wpływa na znaczny wzrost zapotrzebowania na nowe miejsca przedszkolne. Gmina nie posiada budynków, które można przystosować na cele przedszkolne. Brak miejsc w przedszkolach powoduje również znaczny odpływ dzieci w wieku przedszkolnym do innych miejscowości. Analiza demograficzna gminy, dynamiczny rozwój budownictwa jednorodzinnego oraz napływ nowych mieszkańców, również wskazują na konieczność zapewnienia nowych miejsc w przedszkolach.

Możliwe partnerstwo przy realizacji zadania

Nie dotyczy.



KARTA ZADANIA INWESTYCYJNEGO	
Planu Rozwoju Lokalnego Gminy Rydzyna na lata 2016-2022	
Nazwa zadania:	
Rozbudowa budynku Szkoły Podstawowej w Rydzynie	
Planowany termin rozpoczęcia realizacji zadania	Planowany termin zakończenia realizacji zadania
2016	2020
Całkowita wartość zadania	Nakłady finansowe zaplanowane na lata 2016-2022
2 000 000 zł	30 000 zł
Uzasadnienie potrzeby realizacji przedsięwzięcia	
<p>Budynki szkoły podstawowej wymagają przeprowadzenia prac remontowych i budowlanych. Zabudowania przy ulicy Zamkowej wymagają rozbudowy, zwłaszcza o część sanitarno-socjalną oraz nowe pomieszczenia edukacyjne dla dzieci. Obecnie ze względu na dużą ilość dzieci musiał zostać wprowadzony system zmianowy, przede wszystkim ze względu na brak dodatkowych sal lekcyjnych.</p>	
Stopień przygotowania zadania na dzień 30.03.2016 r.	
Dokumentacja projektowo - techniczna jest w przygotowaniu.	
Źródła finansowania zadania	
Budżet Gminy Rydzyna.	
Zgodność z dokumentami strategicznymi	
Plan Rozwoju Lokalnego Gminy Rydzyna na lata 2016-2022. Strategia Rozwoju Województwa Wielkopolskiego do 2020 roku.	
Zakres rzeczowy zadania oraz planowane rezultaty zadania	
Realizacja projektu wpłynie pozytywnie na poprawę warunków nauki dzieci w szkole podstawowej w Rydzynie. W ramach projektu szkoła zostanie rozbudowana o nowe skrzydło, w którym znajdą się m.in. sanitariaty i nowe sale lekcyjne. Realizacja projektu wpłynie pozytywnie na wzrost atrakcyjności i potencjału rozwojowego gminy.	
Możliwe partnerstwo przy realizacji zadania	
Wielkopolski Wojewódzki Konserwator Zabytków.	



KARTA ZADANIA INWESTYCYJNEGO	
Planu Rozwoju Lokalnego Gminy Rydzyna na lata 2016-2022	
Nazwa zadania:	
Budowa kompleksu sportowego w Dąbczu	
Planowany termin rozpoczęcia realizacji zadania	Planowany termin zakończenia realizacji zadania
2016	2020
Całkowita wartość zadania	Nakłady finansowe zaplanowane na lata 2016-2022
2 000 000 zł	20 000 zł
Uzasadnienie potrzeby realizacji przedsięwzięcia	
<p>Na terenie miejscowości Dąbcze brak jest boiska piłkarskiego trawiastego. W ramach przedsięwzięcia ma powstać boisko piłkarskie, boisko do koszykówki, korty tenisowe, plac zabaw oraz mini skatepark. Dla obsługi terenu ma powstać budynek szatniowo-sanitarny oraz parking dla samochodów. Obiekt ma zostać pobudowany na terenie Dąbcza, na gruntach pozyskanych od Agencji Nieruchomości Rolnych przy zbiorniku retencyjnym.</p>	
Stopień przygotowania zadania na dzień 30.03.2016 r.	
<p>Dokumentacja projektowo - techniczna jest w przygotowaniu. Przygotowanie dokumentów do przejęcia gruntu od Agencji Nieruchomości Rolnych.</p>	
Źródła finansowania zadania	
<p>Budżet Gminy Rydzyna. Budżet Województwa Wielkopolskiego.</p>	
Zgodność z dokumentami strategicznymi	
<p>Plan Rozwoju Lokalnego Gminy Rydzyna na lata 2016-2022. Strategia Rozwoju Województwa Wielkopolskiego do 2020 roku.</p>	
Zakres rzeczowy zadania oraz planowane rezultaty zadania	
<p>Realizacja projektu wpłynie pozytywnie na poprawę infrastruktury sportowej na terenie Dąbcza. Realizacja projektu wpłynie pozytywnie na wzrost atrakcyjności i potencjału rozwojowego gminy.</p>	
Możliwe partnerstwo przy realizacji zadania	
<p>Województwo Wielkopolskie, Powiat Leszczyński, Sołectwo Dąbcze.</p>	

**KARTA ZADANIA INWESTYCYJNEGO****Planu Rozwoju Lokalnego Gminy Rydzyna na lata 2016-2022**

Nazwa zadania:

Budowa boiska sportowego wraz z infrastrukturą towarzyszącą w miejscowości Jabłonna

Planowany termin rozpoczęcia realizacji zadania	Planowany termin zakończenia realizacji zadania
2016	2018
Całkowita wartość zadania	Nakłady finansowe zaplanowane na lata 2016-2022
150 000 zł	10 000 zł

Uzasadnienie potrzeby realizacji przedsięwzięcia 30.03.2016 r.

Miejscowość Jabłonna nie posiada miejsca do przeprowadzenia imprez plenerowych oraz zawodów sportowo-rekreacyjnych. Na terenie miejscowości Jabłonna brak jest boiska piłkarskiego trawiastego. W ramach przedsięwzięcia ma powstać boisko piłkarskie oraz boisko do siatkówki. Obiekt ma zostać pobudowany na terenie miejscowości Jabłonna, na gruntach pozyskanych od Agencji Nieruchomości Rolnych.

Stopień przygotowania zadania na dzień

Dokumentacja projektowo - techniczna jest w przygotowaniu.

Przygotowanie dokumentów do przejęcia gruntu od Agencji Nieruchomości Rolnych.

Źródła finansowania zadania

Budżet Gminy Rydzyna.

Budżet Województwa Wielkopolskiego.

Zgodność z dokumentami strategicznymi

Plan Rozwoju Lokalnego Gminy Rydzyna na lata 2016-2022.

Strategia Rozwoju Województwa Wielkopolskiego do 2020 roku.

Zakres rzeczowy zadania oraz planowane rezultaty zadania

Realizacja projektu wpłynie pozytywnie na poprawę infrastruktury sportowej na terenie miejscowości Jabłonna. Realizacja projektu wpłynie pozytywnie na wzrost atrakcyjności i potencjału rozwojowego gminy.

Możliwe partnerstwo przy realizacji zadania

Województwo Wielkopolskie, Powiat Leszczyński, Sołectwo Jabłonna.

**KARTA ZADANIA INWESTYCYJNEGO****Planu Rozwoju Lokalnego Gminy Rydzyna na lata 2016-2022**

Nazwa zadania:

Remont dachu budynku Szkoły Podstawowej w Kaczkowie

Planowany termin rozpoczęcia realizacji zadania	Planowany termin zakończenia realizacji zadania
2017	2019
Całkowita wartość zadania	Nakłady finansowe zaplanowane na lata 2016-2022
500 000 zł	0,00 zł

Uzasadnienie potrzeby realizacji przedsięwzięcia

Pokrycie dachu budynku szkoły podstawowej w Kaczkowie jest w złym stanie technicznym i wymaga remontu. Dzięki wymianie pokrycia dachowego poprawią się warunki bezpieczeństwa dzieci i młodzieży przebywających w szkole oraz estetyka budynku.

Stopień przygotowania zadania na dzień 30.03.2016 r.

Brak dokumentacji projektowo-technicznej oraz konserwatorskiej.

Źródła finansowania zadania

Budżet Gminy Rydzyna.

Budżet Województwa Wielkopolskiego.

Budżet Wielkopolskiego Wojewódzkiego Urzędu Ochrony Zabytków.

Zgodność z dokumentami strategicznymi

Plan Rozwoju Lokalnego Gminy Rydzyna na lata 2016-2022.

Strategia Rozwoju Województwa Wielkopolskiego do 2020 roku.

Zakres rzeczowy zadania oraz planowane rezultaty zadania

Realizacja projektu pozwoli na poprawę bezpieczeństwa dzieci i młodzieży przebywających w szkole oraz poprawi estetykę budynku.

Możliwe partnerstwo przy realizacji zadania

Województwo Wielkopolskie, Wielkopolski Wojewódzki Konserwator Zabytków, Sołectwo Rojęczyn, Sołectwo Kaczkowo.

**KARTA ZADANIA INWESTYCYJNEGO****Planu Rozwoju Lokalnego Gminy Rydzyna na lata 2016-2022**

Nazwa zadania:

Przebudowa drogi gminnej w Kaczkowie – etap II i III

Planowany termin rozpoczęcia realizacji zadania	Planowany termin zakończenia realizacji zadania
2016	2017
Całkowita wartość zadania	Nakłady finansowe zaplanowane na lata 2016-2022
450 000 zł	235 000 zł

Uzasadnienie potrzeby realizacji przedsięwzięcia

Projekt stanowi kontynuację zadania z 2015 roku. Droga jest w złym stanie technicznym, liczne koleiny, dziury oraz powybijane pobocze. Przebudowa drogi poprawi warunki życia mieszkańców Kaczkowa. Przebudowa drogi pozwoli na skrócenie czasu przejazdu pojazdów, czego mierzalnym efektem jest zmniejszenie zużycia paliwa, a co za tym idzie zmniejszenie emisji spalin do środowiska. Przebudowa drogi spowoduje zwiększenie szerokości jezdni, równości nawierzchni, zmniejszenie poziomu hałasu oraz zwiększenie nośności konstrukcji. Podniesienie parametrów technicznych drogi spowoduje poprawę bezpieczeństwa ruchu drogowego oraz poprawę estetyki krajobrazu.

Stopień przygotowania zadania na dzień 30.03.2016 r.

Przygotowana została dokumentacja techniczna oraz uzyskano pozwolenie na budowę.

Źródła finansowania zadania

Budżet Gminy Rydzyna.

Zgodność z dokumentami strategicznymi

Plan Rozwoju Lokalnego Gminy Rydzyna na lata 2016-2022.

Strategia Rozwoju Województwa Wielkopolskiego do 2020 roku.

Zakres rzeczowy zadania oraz planowane rezultaty zadania

Przebudowa drogi wraz z budową parkingu przy świetlicy oraz zjazdu z drogi wojewódzkiej. Realizacja projektu wpłynie pozytywnie na wzrost atrakcyjności i potencjału rozwojowego gminy.

Możliwe partnerstwo przy realizacji zadania

Sołectwo Kaczkowo.

**KARTA ZADANIA INWESTYCYJNEGO****Planu Rozwoju Lokalnego Gminy Rydzyna na lata 2016-2022**

Nazwa zadania:

Budowa ulicy Łąkowej w Rydzynie – etap II i III

Planowany termin rozpoczęcia realizacji zadania	Planowany termin zakończenia realizacji zadania
2016	2017
Całkowita wartość zadania	Nakłady finansowe zaplanowane na lata 2016-2022
200 000 zł	100 000 zł

Uzasadnienie potrzeby realizacji przedsięwzięcia

Projekt stanowi kontynuację zadania z 2015 roku. Droga jest w złym stanie technicznym, liczne koleiny, dziury oraz powybijane poboczne. Budowa drogi poprawi warunki życia mieszkańców ulicy Łąkowej. Budowa drogi spowoduje zwiększenie szerokości jezdni, równości nawierzchni, zmniejszenie poziomu hałasu oraz zwiększenie nośności konstrukcji. Podniesienie parametrów technicznych drogi spowoduje poprawę bezpieczeństwa ruchu drogowego oraz poprawę estetyki krajobrazu.

Stopień przygotowania zadania na dzień 30.03.2016 r.

Przygotowana została dokumentacja techniczna oraz uzyskano pozwolenie na budowę.

Źródła finansowania zadania

Budżet Gminy Rydzyna.

Zgodność z dokumentami strategicznymi

Plan Rozwoju Lokalnego Gminy Rydzyna na lata 2016-2022.
Strategia Rozwoju Województwa Wielkopolskiego do 2020 roku.

Zakres rzeczowy zadania oraz planowane rezultaty zadania

Projekt zakłada przebudowę drogi. Realizacja projektu wpłynie pozytywnie na wzrost atrakcyjności i potencjału rozwojowego gminy.

Możliwe partnerstwo przy realizacji zadania

Nie dotyczy.

**KARTA ZADANIA INWESTYCYJNEGO****Planu Rozwoju Lokalnego Gminy Rydzyna na lata 2016-2022**

Nazwa zadania:

Przebudowa ulicy Tylnej w Rydzynie – etap II

Planowany termin rozpoczęcia realizacji zadania	Planowany termin zakończenia realizacji zadania
2017	2019
Całkowita wartość zadania	Nakłady finansowe zaplanowane na lata 2016-2022
200 000 zł	0,00 zł

Uzasadnienie potrzeby realizacji przedsięwzięcia

Projekt stanowi kontynuację zadania z 2014 roku. Droga jest w złym stanie technicznym, liczne koleiny, dziury oraz powybijane pobocze. Przebudowa drogi poprawi warunki życia mieszkańców ulicy Tylnej i H.Sienkiewicza. Przebudowa drogi spowoduje zwiększenie szerokości jezdni, równości nawierzchni, zmniejszenie poziomu hałasu oraz zwiększenie nośności konstrukcji. Podniesienie parametrów technicznych drogi spowoduje poprawę bezpieczeństwa ruchu drogowego oraz poprawę estetyki krajobrazu.

Stopień przygotowania zadania na dzień 30.03.2016 r.

Przygotowana została dokumentacja techniczna oraz uzyskano pozwolenie na budowę.

Źródła finansowania zadania

Budżet Gminy Rydzyna.

Zgodność z dokumentami strategicznymi

Plan Rozwoju Lokalnego Gminy Rydzyna na lata 2016-2022.
Strategia Rozwoju Województwa Wielkopolskiego do 2020 roku.

Zakres rzeczowy zadania oraz planowane rezultaty zadania

Projekt zakłada przebudowę drogi. Realizacja projektu wpłynie pozytywnie na wzrost atrakcyjności i potencjału rozwojowego gminy.

Możliwe partnerstwo przy realizacji zadania

Nie dotyczy.

**KARTA ZADANIA INWESTYCYJNEGO****Planu Rozwoju Lokalnego Gminy Rydzyna na lata 2016-2022**

Nazwa zadania:

Przebudowa ulicy Stanisława Leszczyńskiego w Rydzynie

Planowany termin rozpoczęcia realizacji zadania	Planowany termin zakończenia realizacji zadania
2016	2016
Całkowita wartość zadania	Nakłady finansowe zaplanowane na lata 2016-2022
450 000 zł	450 000 zł

Uzasadnienie potrzeby realizacji przedsięwzięcia

Droga jest w złym stanie technicznym, liczne koleiny, dziury oraz powybijane pobocze. Przebudowa drogi poprawi warunki życia mieszkańców ulicy S.Leszczyńskiego oraz całego Osiedla „Młyńska Góra”. Przebudowa drogi spowoduje zwiększenie szerokości jezdni, równości nawierzchni, zmniejszenie poziomu hałasu oraz zwiększenie nośności konstrukcji. Podniesienie parametrów technicznych drogi spowoduje poprawę bezpieczeństwa ruchu drogowego oraz poprawę estetyki krajobrazu.

Stopień przygotowania zadania na dzień 30.03.2016 r.

Przygotowana została dokumentacja techniczna oraz uzyskano pozwolenie na budowę.

Źródła finansowania zadania

Budżet Gminy Rydzyna.

Zgodność z dokumentami strategicznymi

Plan Rozwoju Lokalnego Gminy Rydzyna na lata 2016-2022.
Strategia Rozwoju Województwa Wielkopolskiego do 2020 roku.

Zakres rzeczowy zadania oraz planowane rezultaty zadania

Projekt zakłada przebudowę drogi wraz z kanalizacją deszczową oraz budowę chodników i miejsc parkingowych. Realizacja projektu wpłynie pozytywnie na wzrost atrakcyjności i potencjału rozwojowego gminy.

Możliwe partnerstwo przy realizacji zadania

Nie dotyczy.

**KARTA ZADANIA INWESTYCYJNEGO****Planu Rozwoju Lokalnego Gminy Rydzyna na lata 2016-2022**

Nazwa zadania:

Przebudowa ulicy Jana z Czerniny w Rydzynie

Planowany termin rozpoczęcia realizacji zadania	Planowany termin zakończenia realizacji zadania
2016	2019
Całkowita wartość zadania	Nakłady finansowe zaplanowane na lata 2016-2022
1 000 000 zł	100 000 zł

Uzasadnienie potrzeby realizacji przedsięwzięcia

Droga jest w złym stanie technicznym, liczne koleiny, dziury oraz powybijane pobocze. Przebudowa drogi poprawi warunki życia mieszkańców ulicy Jana z Czerniny oraz całego Osiedla „Rydzyzna 2000”. Przebudowa drogi spowoduje zwiększenie szerokości jezdni, równości nawierzchni, zmniejszenie poziomu hałasu oraz zwiększenie nośności konstrukcji. Podniesienie parametrów technicznych drogi spowoduje poprawę bezpieczeństwa ruchu drogowego oraz poprawę estetyki krajobrazu.

Stopień przygotowania zadania na dzień 30.03.2016 r.

Dokumentacja projektowo-techniczna jest w przygotowaniu.

Źródła finansowania zadania

Budżet Gminy Rydzyna.

Zgodność z dokumentami strategicznymi

Plan Rozwoju Lokalnego Gminy Rydzyna na lata 2016-2022.
Strategia Rozwoju Województwa Wielkopolskiego do 2020 roku.

Zakres rzeczowy zadania oraz planowane rezultaty zadania

Projekt zakłada przebudowę drogi wraz z kanalizacją deszczową oraz budowę chodników i miejsc parkingowych. W ramach projektu zostanie przebudowany przepust na Rowie Dąbieckim. Realizacja projektu wpłynie pozytywnie na wzrost atrakcyjności i potencjału rozwojowego gminy.

Możliwe partnerstwo przy realizacji zadania

Nie dotyczy.

**KARTA ZADANIA INWESTYCYJNEGO****Planu Rozwoju Lokalnego Gminy Rydzyna na lata 2016-2022**

Nazwa zadania:

Przebudowa ulicy Pompeo Ferrariego w Rydzynie

Planowany termin rozpoczęcia realizacji zadania	Planowany termin zakończenia realizacji zadania
2018	2020
Całkowita wartość zadania	Nakłady finansowe zaplanowane na lata 2016-2022
1 000 000 zł	0,00 zł

Uzasadnienie potrzeby realizacji przedsięwzięcia

Droga jest w złym stanie technicznym, liczne koleiny, dziury oraz powybijane pobocze. Przebudowa drogi poprawi warunki życia mieszkańców ulicy Pompeo Ferrariego oraz całego Osiedla „Młyńska Góra”. Przebudowa drogi spowoduje zwiększenie szerokości jezdni, równości nawierzchni, zmniejszenie poziomu hałasu oraz zwiększenie nośności konstrukcji. Podniesienie parametrów technicznych drogi spowoduje poprawę bezpieczeństwa ruchu drogowego oraz poprawę estetyki krajobrazu.

Stopień przygotowania zadania na dzień 30.03.2016 r.

Brak dokumentacji projektowo-technicznej.

Źródła finansowania zadania

Budżet Gminy Rydzyna.

Zgodność z dokumentami strategicznymi

Plan Rozwoju Lokalnego Gminy Rydzyna na lata 2016-2022.
Strategia Rozwoju Województwa Wielkopolskiego do 2020 roku.

Zakres rzeczowy zadania oraz planowane rezultaty zadania

Projekt zakłada przebudowę drogi wraz z kanalizacją deszczową oraz budowę chodników i miejsc parkingowych. Realizacja projektu wpłynie pozytywnie na wzrost atrakcyjności i potencjału rozwojowego gminy.

Możliwe partnerstwo przy realizacji zadania

Nie dotyczy.

**KARTA ZADANIA INWESTYCYJNEGO****Planu Rozwoju Lokalnego Gminy Rydzyna na lata 2016-2022**

Nazwa zadania:

Przebudowa drogi gminnej do miejscowości Jabłonna (od drogi powiatowej)

Planowany termin rozpoczęcia realizacji zadania	Planowany termin zakończenia realizacji zadania
2016	2019
Całkowita wartość zadania	Nakłady finansowe zaplanowane na lata 2016-2022
1 000 000 zł	10 000 zł

Uzasadnienie potrzeby realizacji przedsięwzięcia

Droga jest w złym stanie technicznym, liczne koleiny, dziury oraz powybijane pobocze. Przebudowa drogi pozwoli na skrócenie czasu przejazdu pojazdów, czego mierzalnym efektem jest zmniejszenie zużycia paliwa, a co za tym idzie zmniejszenie emisji spalin do środowiska. Przebudowa drogi spowoduje zwiększenie szerokości jezdni, równości nawierzchni, zmniejszenie poziomu hałasu oraz zwiększenie nośności konstrukcji. Podniesienie parametrów technicznych drogi spowoduje poprawę bezpieczeństwa ruchu drogowego oraz poprawę estetyki krajobrazu.

Stopień przygotowania zadania na dzień 30.03.2016 r.

Dokumentacja projektowo - techniczna jest w przygotowaniu.

Źródła finansowania zadania

Budżet Gminy Rydzyna.

Budżet Powiatu Leszczyńskiego.

Program rozwoju gminnej i powiatowej infrastruktury drogowej na lata 2016-2019.

Zgodność z dokumentami strategicznymi

Plan Rozwoju Lokalnego Gminy Rydzyna na lata 2016-2022.

Plan Rozwoju Lokalnego Powiatu Leszczyńskiego na lata 2014-2020.

Strategia Rozwoju Województwa Wielkopolskiego do 2020 roku.

Zakres rzeczowy zadania oraz planowane rezultaty zadania

Przebudowa drogi wraz z budową chodnika. Realizacja projektu wpłynie pozytywnie na wzrost atrakcyjności i potencjału rozwojowego gminy.

Możliwe partnerstwo przy realizacji zadania

Powiat Leszczyński, Sołectwo Jabłonna.

**KARTA ZADANIA INWESTYCYJNEGO****Planu Rozwoju Lokalnego Gminy Rydzyna na lata 2016-2022**

Nazwa zadania:

**Przebudowa drogi gminnej wraz z kanalizacją deszczową w Kłodzie
(tzw. Mała Kłoda)**

Planowany termin rozpoczęcia realizacji zadania	Planowany termin zakończenia realizacji zadania
2016	2019
Całkowita wartość zadania	Nakłady finansowe zaplanowane na lata 2016-2022
1 000 000 zł	10 000 zł

Uzasadnienie potrzeby realizacji przedsięwzięcia

Droga jest w złym stanie technicznym, liczne koleiny, dziury oraz powybijane pobocze. Przebudowa drogi poprawi warunki życia mieszkańców tzw. Małej Kłody. Przebudowa drogi spowoduje zwiększenie szerokości jezdni, równości nawierzchni, zmniejszenie poziomu hałasu oraz zwiększenie nośności konstrukcji. Przebudowa drogi pozwoli na skrócenie czasu przejazdu pojazdów, czego mierzalnym efektem jest zmniejszenie zużycia paliwa, a co za tym idzie zmniejszenie emisji spalin do środowiska. Podniesienie parametrów technicznych drogi spowoduje poprawę bezpieczeństwa ruchu drogowego oraz poprawę estetyki krajobrazu.

Stopień przygotowania zadania na dzień 30.03.2016 r.

Dokumentacja projektowo-techniczna jest w przygotowaniu.

Źródła finansowania zadania

Budżet Gminy Rydzyna.

Zgodność z dokumentami strategicznymi

Plan Rozwoju Lokalnego Gminy Rydzyna na lata 2016-2022.

Strategia Rozwoju Województwa Wielkopolskiego do 2020 roku.

Zakres rzeczowy zadania oraz planowane rezultaty zadania

Projekt zakłada przebudowę drogi wraz z kanalizacją deszczową oraz budowę chodników i miejsc parkingowych. Realizacja projektu wpłynie pozytywnie na wzrost atrakcyjności i potencjału rozwojowego gminy.

Możliwe partnerstwo przy realizacji zadania

Sołectwo Kłoda.



KARTA ZADANIA INWESTYCYJNEGO

Planu Rozwoju Lokalnego Gminy Rydzyna na lata 2016-2022

Nazwa zadania:

Przebudowa drogi gminnej – łącznik „na zapłocie” w Kłodzie

Planowany termin rozpoczęcia realizacji zadania	Planowany termin zakończenia realizacji zadania
2017	2017
Całkowita wartość zadania	Nakłady finansowe zaplanowane na lata 2016-2022
200 000	0,00

Uzasadnienie potrzeby realizacji przedsięwzięcia

Droga jest w złym stanie technicznym, liczne koleiny, dziury oraz powybijane pobocze. Przebudowa drogi poprawi warunki życia mieszkańców Kłody. Przebudowa drogi spowoduje zwiększenie szerokości jezdni, równości nawierzchni, zmniejszenie poziomu hałasu oraz zwiększenie nośności konstrukcji. Przebudowa drogi pozwoli na skrócenie czasu przejazdu pojazdów, czego mierzalnym efektem jest zmniejszenie zużycia paliwa, a co za tym idzie zmniejszenie emisji spalin do środowiska. Podniesienie parametrów technicznych drogi spowoduje poprawę bezpieczeństwa ruchu drogowego oraz poprawę estetyki krajobrazu.

Stopień przygotowania zadania na dzień 30.03.2016 r.

Brak dokumentacji projektowo-technicznej.

Źródła finansowania zadania

Budżet Gminy Rydzyna.

Budżet Województwa Wielkopolskiego.

Zgodność z dokumentami strategicznymi

Plan Rozwoju Lokalnego Gminy Rydzyna na lata 2016-2022.

Strategia Rozwoju Województwa Wielkopolskiego do 2020 roku.

Zakres rzeczowy zadania oraz planowane rezultaty zadania

Projekt zakłada przebudowę drogi wraz z kanalizacją deszczową oraz budowę chodników. Realizacja projektu wpłynie pozytywnie na wzrost atrakcyjności i potencjału rozwojowego gminy.

Możliwe partnerstwo przy realizacji zadania

Województwo Wielkopolskie, Sołectwo Kłoda.

**KARTA ZADANIA INWESTYCYJNEGO****Planu Rozwoju Lokalnego Gminy Rydzyna na lata 2016-2022**

Nazwa zadania:

Przebudowa drogi gminnej – ulica Łąkowa w Kłodzie

Planowany termin rozpoczęcia realizacji zadania	Planowany termin zakończenia realizacji zadania
2020	2022
Całkowita wartość zadania	Nakłady finansowe zaplanowane na lata 2016-2022
500 000 zł	0,00 zł

Uzasadnienie potrzeby realizacji przedsięwzięcia

Droga jest w złym stanie technicznym, liczne koleiny, dziury oraz powybijane pobocze. Przebudowa drogi poprawi warunki życia mieszkańców ulicy Łąkowej w Kłodzie. Przebudowa drogi spowoduje zwiększenie szerokości jezdni, równości nawierzchni, zmniejszenie poziomu hałasu oraz zwiększenie nośności konstrukcji. Podniesienie parametrów technicznych drogi spowoduje poprawę bezpieczeństwa ruchu drogowego oraz poprawę estetyki krajobrazu.

Stopień przygotowania zadania na dzień 30.03.2016 r.

Brak dokumentacji projektowo-technicznej.

Źródła finansowania zadania

Budżet Gminy Rydzyna.

Budżet Województwa Wielkopolskiego.

Zgodność z dokumentami strategicznymi

Plan Rozwoju Lokalnego Gminy Rydzyna na lata 2016-2022.

Strategia Rozwoju Województwa Wielkopolskiego do 2020 roku.

Zakres rzeczowy zadania oraz planowane rezultaty zadania

Projekt zakłada przebudowę drogi wraz z budową chodnika. Realizacja projektu wpłynie pozytywnie na wzrost atrakcyjności i potencjału rozwojowego gminy

Możliwe partnerstwo przy realizacji zadania

Województwo Wielkopolskie, Sołectwo Kłoda.

**KARTA ZADANIA INWESTYCYJNEGO****Planu Rozwoju Lokalnego Gminy Rydzyna na lata 2016-2022**

Nazwa zadania:

Przebudowa drogi gminnej „na zapłociu” w Kłodzie

Planowany termin rozpoczęcia realizacji zadania	Planowany termin zakończenia realizacji zadania
2020	2022
Całkowita wartość zadania	Nakłady finansowe zaplanowane na lata 2016-2022
2 000 000 zł	0,00 zł

Uzasadnienie potrzeby realizacji przedsięwzięcia

Droga jest w złym stanie technicznym, liczne koleiny, dziury oraz powybijane pobocze. Przebudowa drogi poprawi warunki życia mieszkańców Kłody. Przebudowa drogi spowoduje zwiększenie szerokości jezdni, równości nawierzchni, zmniejszenie poziomu hałasu oraz zwiększenie nośności konstrukcji. Przebudowa drogi pozwoli na skrócenie czasu przejazdu pojazdów, czego mierzalnym efektem jest zmniejszenie zużycia paliwa, a co za tym idzie zmniejszenie emisji spalin do środowiska. Podniesienie parametrów technicznych drogi spowoduje poprawę bezpieczeństwa ruchu drogowego oraz poprawę estetyki krajobrazu.

Stopień przygotowania zadania na dzień 30.03.2016 r.

Brak dokumentacji projektowo-technicznej.

Źródła finansowania zadania

Budżet Gminy Rydzyna.

Budżet Województwa Wielkopolskiego.

Zgodność z dokumentami strategicznymi

Plan Rozwoju Lokalnego Gminy Rydzyna na lata 2016-2022.

Strategia Rozwoju Województwa Wielkopolskiego do 2020 roku.

Zakres rzeczowy zadania oraz planowane rezultaty zadania

Projekt zakłada przebudowę drogi wraz z kanalizacją deszczową oraz budowę chodników i miejsc parkingowych. Realizacja projektu wpłynie pozytywnie na wzrost atrakcyjności i potencjału rozwojowego gminy.

Możliwe partnerstwo przy realizacji zadania

Województwo Wielkopolskie, Sołectwo Kłoda.

**KARTA ZADANIA INWESTYCYJNEGO****Planu Rozwoju Lokalnego Gminy Rydzyna na lata 2016-2022**

Nazwa zadania:

Przebudowa drogi gminnej w Maruszewie – etap II

Planowany termin rozpoczęcia realizacji zadania	Planowany termin zakończenia realizacji zadania
2016	2016
Całkowita wartość zadania	Nakłady finansowe zaplanowane na lata 2016-2022
400 000 zł	300 000 zł

Uzasadnienie potrzeby realizacji przedsięwzięcia

Projekt stanowi kontynuację zadania z 2015 roku. Droga jest w złym stanie technicznym, liczne koleiny, dziury oraz powybijane pobocze. Przebudowa drogi poprawi warunki życia mieszkańców Maruszewa. Przebudowa drogi spowoduje zwiększenie szerokości jezdni, równości nawierzchni, zmniejszenie poziomu hałasu oraz zwiększenie nośności konstrukcji. Przebudowa drogi pozwoli na skrócenie czasu przejazdu pojazdów, czego mierzalnym efektem jest zmniejszenie zużycia paliwa, a co za tym idzie zmniejszenie emisji spalin do środowiska. Podniesienie parametrów technicznych drogi spowoduje poprawę bezpieczeństwa ruchu drogowego oraz poprawę estetyki krajobrazu.

Stopień przygotowania zadania na dzień 30.03.2016 r.

Brak dokumentacji projektowo-technicznej.

Źródła finansowania zadania

Budżet Gminy Rydzyna.

Budżet Województwa Wielkopolskiego.

Zgodność z dokumentami strategicznymi

Plan Rozwoju Lokalnego Gminy Rydzyna na lata 2016-2022.

Strategia Rozwoju Województwa Wielkopolskiego do 2020 roku.

Zakres rzeczowy zadania oraz planowane rezultaty zadania

Projekt zakłada przebudowę drogi. Realizacja projektu wpłynie pozytywnie na wzrost atrakcyjności i potencjału rozwojowego gminy.

Możliwe partnerstwo przy realizacji zadania

Województwo Wielkopolskie, Sołectwo Maruszewo.

**KARTA ZADANIA INWESTYCYJNEGO****Planu Rozwoju Lokalnego Gminy Rydzyna na lata 2016-2022**

Nazwa zadania:

Rewitalizacja Alei Kasztanowej wraz z przebudową mostu na Rowie Polskim

Planowany termin rozpoczęcia realizacji zadania	Planowany termin zakończenia realizacji zadania
2016	2022
Całkowita wartość zadania	Nakłady finansowe zaplanowane na lata 2016-2022
1 000 000 zł	10 000 zł

Uzasadnienie potrzeby realizacji przedsięwzięcia

Aleja jest w złym stanie technicznym, liczne koleiny, dziury oraz powybijane poboczne. Rewitalizacja Alei Kasztanowej poprawi warunki życia mieszkańców Rydzyny i Kłody. W ramach projektu przewiduje się przebudowę kładki pieszo-jezdnej na Rowie Polskim.

Stopień przygotowania zadania na dzień 30.03.2016 r.

Brak dokumentacji projektowo-technicznej oraz konserwatorskiej.

Dokumentacja projektowo-techniczna i konserwatorska na przebudowę mostu na Rowie Polskim jest w przygotowaniu.

Źródła finansowania zadania

Budżet Gminy Rydzyna.

Budżet Województwa Wielkopolskiego.

Budżet Wielkopolskiego Wojewódzkiego Urzędu Ochrony Zabytków.

Zgodność z dokumentami strategicznymi

Plan Rozwoju Lokalnego Gminy Rydzyna na lata 2016-2022.

Strategia Rozwoju Województwa Wielkopolskiego do 2020 roku.

Zakres rzeczowy zadania oraz planowane rezultaty zadania

Projekt zakłada przebudowę drogi wraz z budową chodnika oraz przebudowę kładki pieszo-jezdnej na Rowie Polskim. Realizacja projektu wpłynie pozytywnie na wzrost atrakcyjności i potencjału rozwojowego gminy.

Możliwe partnerstwo przy realizacji zadania

Województwo Wielkopolskie, Wielkopolski Wojewódzki Konserwator Zabytków.

**KARTA ZADANIA INWESTYCYJNEGO****Planu Rozwoju Lokalnego Gminy Rydzyna na lata 2016-2022**

Nazwa zadania:

Przebudowa drogi gminnej w kierunku boiska sportowego w Rydzynie

Planowany termin rozpoczęcia realizacji zadania	Planowany termin zakończenia realizacji zadania
2020	2022
Całkowita wartość zadania	Nakłady finansowe zaplanowane na lata 2016-2022
500 000 zł	0,00 zł

Uzasadnienie potrzeby realizacji przedsięwzięcia

Droga jest w złym stanie technicznym, liczne koleiny, dziury oraz powybijane pobocze. Przebudowa drogi poprawi warunki życia mieszkańców Rydzyny. Przebudowa drogi pozwoli na skrócenie czasu przejazdu pojazdów, czego mierzalnym efektem jest zmniejszenie zużycia paliwa, a co za tym idzie zmniejszenie emisji spalin do środowiska. Przebudowa drogi spowoduje zwiększenie szerokości jezdni, równości nawierzchni, zmniejszenie poziomu hałasu oraz zwiększenie nośności konstrukcji. Podniesienie parametrów technicznych drogi spowoduje poprawę bezpieczeństwa ruchu drogowego oraz poprawę estetyki krajobrazu.

Stopień przygotowania zadania na dzień 30.03.2016 r.

Brak dokumentacji projektowo-technicznej oraz konserwatorskiej.

Źródła finansowania zadania

Budżet Gminy Rydzyna.

Budżet Województwa Wielkopolskiego.

Budżet Wielkopolskiego Wojewódzkiego Urzędu Ochrony Zabytków.

Zgodność z dokumentami strategicznymi

Plan Rozwoju Lokalnego Gminy Rydzyna na lata 2016-2022.

Strategia Rozwoju Województwa Wielkopolskiego do 2020 roku.

Zakres rzeczowy zadania oraz planowane rezultaty zadania

Projekt zakłada przebudowę drogi wraz z kanalizacją deszczową. Realizacja projektu wpłynie pozytywnie na wzrost atrakcyjności i potencjału rozwojowego gminy.

Możliwe partnerstwo przy realizacji zadania

Województwo Wielkopolskie, Wielkopolski Wojewódzki Konserwator Zabytków.

**KARTA ZADANIA INWESTYCYJNEGO****Planu Rozwoju Lokalnego Gminy Rydzyna na lata 2016-2022**

Nazwa zadania:

Przebudowa drogi gminnej w Rojęczynie od drogi wojewódzkiej do numeru 39

Planowany termin rozpoczęcia realizacji zadania	Planowany termin zakończenia realizacji zadania
2021	2022
Całkowita wartość zadania	Nakłady finansowe zaplanowane na lata 2016-2022
500 000 zł	0,00 zł

Uzasadnienie potrzeby realizacji przedsięwzięcia

Droga jest w złym stanie technicznym, liczne koleiny, dziury oraz powybijane pobocze. Przebudowa drogi poprawi warunki życia mieszkańców Rojęczyna. Przebudowa drogi pozwoli na skrócenie czasu przejazdu pojazdów, czego mierzalnym efektem jest zmniejszenie zużycia paliwa, a co za tym idzie zmniejszenie emisji spalin do środowiska. Przebudowa drogi spowoduje zwiększenie szerokości jezdni, równości nawierzchni, zmniejszenie poziomu hałasu oraz zwiększenie nośności konstrukcji. Podniesienie parametrów technicznych drogi spowoduje poprawę bezpieczeństwa ruchu drogowego oraz poprawę estetyki krajobrazu.

Stopień przygotowania zadania na dzień 30.03.2016 r.

Brak dokumentacji projektowo-technicznej.

Źródła finansowania zadania

Budżet Gminy Rydzyna.

Zgodność z dokumentami strategicznymi

Plan Rozwoju Lokalnego Gminy Rydzyna na lata 2016-2022.

Strategia Rozwoju Województwa Wielkopolskiego do 2020 roku.

Zakres rzeczowy zadania oraz planowane rezultaty zadania

Projekt zakłada przebudowę drogi wraz z kanalizacją deszczową oraz przebudowę chodników. Realizacja projektu wpłynie pozytywnie na wzrost atrakcyjności i potencjału rozwojowego gminy.

Możliwe partnerstwo przy realizacji zadania

Województwo Wielkopolskie, Sołectwo Rojęczyn.

**KARTA ZADANIA INWESTYCYJNEGO****Planu Rozwoju Lokalnego Gminy Rydzyna na lata 2016-2022**

Nazwa zadania:

Przebudowa drogi gminnej w Tworzanicach

Planowany termin rozpoczęcia realizacji zadania	Planowany termin zakończenia realizacji zadania
2016	2020
Całkowita wartość zadania	Nakłady finansowe zaplanowane na lata 2016-2022
350 000 zł	1 000 zł

Uzasadnienie potrzeby realizacji przedsięwzięcia

Droga utwardzona trylinką w kierunku osiedla bloków wielorodzinnych jest w złym stanie technicznym, liczne koleiny, dziury oraz powybijane pobocze. Przebudowa drogi poprawi warunki życia mieszkańców Tworzanic. Przebudowa drogi pozwoli na skrócenie czasu przejazdu pojazdów, czego mierzalnym efektem jest zmniejszenie zużycia paliwa, a co za tym idzie zmniejszenie emisji spalin do środowiska. Przebudowa drogi spowoduje zwiększenie szerokości jezdni, równości nawierzchni, zmniejszenie poziomu hałasu oraz zwiększenie nośności konstrukcji. Podniesienie parametrów technicznych drogi spowoduje poprawę bezpieczeństwa ruchu drogowego oraz poprawę estetyki krajobrazu.

Stopień przygotowania zadania na dzień 30.03.2016 r.

Dokumentacja projektowo-techniczna jest w przygotowaniu.

Źródła finansowania zadania

Budżet Gminy Rydzyna.

Zgodność z dokumentami strategicznymi

Plan Rozwoju Lokalnego Gminy Rydzyna na lata 2016-2022.

Strategia Rozwoju Województwa Wielkopolskiego do 2020 roku.

Zakres rzeczowy zadania oraz planowane rezultaty zadania

Projekt zakłada przebudowę drogi. Realizacja projektu wpłynie pozytywnie na wzrost atrakcyjności i potencjału rozwojowego gminy.

Możliwe partnerstwo przy realizacji zadania

Sołectwo Tworzanice.

**KARTA ZADANIA INWESTYCYJNEGO****Planu Rozwoju Lokalnego Gminy Rydzyna na lata 2016-2022**

Nazwa zadania:

Przebudowa drogi gminnej w Kaczkowie od drogi wojewódzkiej do numeru 62

Planowany termin rozpoczęcia realizacji zadania	Planowany termin zakończenia realizacji zadania
2019	2022
Całkowita wartość zadania	Nakłady finansowe zaplanowane na lata 2016-2022
500 000 zł	0,00 zł

Uzasadnienie potrzeby realizacji przedsięwzięcia

Droga jest w złym stanie technicznym, liczne koleiny, dziury oraz powybijane pobocze. Przebudowa drogi poprawi warunki życia mieszkańców Kaczkowa. Przebudowa drogi pozwoli na skrócenie czasu przejazdu pojazdów, czego mierzalnym efektem jest zmniejszenie zużycia paliwa, a co za tym idzie zmniejszenie emisji spalin do środowiska. Przebudowa drogi spowoduje zwiększenie szerokości jezdni, równości nawierzchni, zmniejszenie poziomu hałasu oraz zwiększenie nośności konstrukcji. Podniesienie parametrów technicznych drogi spowoduje poprawę bezpieczeństwa ruchu drogowego oraz poprawę estetyki krajobrazu.

Stopień przygotowania zadania na dzień 30.03.2016 r.

Brak dokumentacji projektowo-technicznej.

Źródła finansowania zadania

Budżet Gminy Rydzyna.

Zgodność z dokumentami strategicznymi

Plan Rozwoju Lokalnego Gminy Rydzyna na lata 2016-2022.

Strategia Rozwoju Województwa Wielkopolskiego do 2020 roku.

Zakres rzeczowy zadania oraz planowane rezultaty zadania

Projekt zakłada przebudowę drogi wraz z budową chodnika. Realizacja projektu wpłynie pozytywnie na wzrost atrakcyjności i potencjału rozwojowego gminy.

Możliwe partnerstwo przy realizacji zadania

Województwo Wielkopolskie, Sołectwo Kaczkowo.

KARTA ZADANIA INWESTYCYJNEGO**Planu Rozwoju Lokalnego Gminy Rydzyna na lata 2016-2022**

Nazwa zadania:

Przebudowa drogi gminnej w Rojęczynie do szkoły podstawowej

Planowany termin rozpoczęcia realizacji zadania	Planowany termin zakończenia realizacji zadania
2018	2022
Całkowita wartość zadania	Nakłady finansowe zaplanowane na lata 2016-2022
400 000 zł	0,00 zł

Uzasadnienie potrzeby realizacji przedsięwzięcia

Droga jest w złym stanie technicznym, liczne koleiny, dziury oraz powybijane pobocze. Przebudowa drogi poprawi warunki życia mieszkańców Rojęczyna, Kaczkowa oraz uczniów szkoły podstawowej. Przebudowa drogi pozwoli na skrócenie czasu przejazdu pojazdów, czego mierzalnym efektem jest zmniejszenie zużycia paliwa, a co za tym idzie zmniejszenie emisji spalin do środowiska. Przebudowa drogi spowoduje zwiększenie szerokości jezdni, równości nawierzchni, zmniejszenie poziomu hałasu oraz zwiększenie nośności konstrukcji. Podniesienie parametrów technicznych drogi spowoduje poprawę bezpieczeństwa ruchu drogowego oraz poprawę estetyki krajobrazu.

Stopień przygotowania zadania na dzień 30.03.2016 r.

Brak dokumentacji projektowo-technicznej.

Źródła finansowania zadania

Budżet Gminy Rydzyna.

Program Rozwoju Obszarów Wiejskich 2014-2020.

Zgodność z dokumentami strategicznymi

Plan Rozwoju Lokalnego Gminy Rydzyna na lata 2016-2022.

Strategia Rozwoju Województwa Wielkopolskiego do 2020 roku.

Program Rozwoju Obszarów Wiejskich 2014-2020.

Zakres rzeczowy zadania oraz planowane rezultaty zadania

Projekt zakłada przebudowę drogi wraz z budową chodnika. Realizacja projektu wpłynie pozytywnie na wzrost atrakcyjności i potencjału rozwojowego gminy.

Możliwe partnerstwo przy realizacji zadania

Województwo Wielkopolskie, Sołectwo Kaczkowo, Sołectwo Rojęczyn.

**KARTA ZADANIA INWESTYCYJNEGO****Planu Rozwoju Lokalnego Gminy Rydzyna na lata 2016-2022**

Nazwa zadania:

Przebudowa drogi gminnej ulica Sportowa w Dąbczu

Planowany termin rozpoczęcia realizacji zadania	Planowany termin zakończenia realizacji zadania
2016	2018
Całkowita wartość zadania	Nakłady finansowe zaplanowane na lata 2016-2022
400 000 zł	10 000 zł

Uzasadnienie potrzeby realizacji przedsięwzięcia

Droga jest w złym stanie technicznym, liczne koleiny, dziury oraz powybijane pobocze. Przebudowa drogi umożliwi lepszy dojazd do budynków użyteczności publicznej: szkoły podstawowej oraz sali sportowej. Przebudowa drogi pozwoli na skrócenie czasu przejazdu pojazdów, czego mierzalnym efektem jest zmniejszenie zużycia paliwa, a co za tym idzie zmniejszenie emisji spalin do środowiska. Przebudowa drogi spowoduje zwiększenie szerokości jezdni, równości nawierzchni, zmniejszenie poziomu hałasu oraz zwiększenie nośności konstrukcji. Podniesienie parametrów technicznych drogi spowoduje poprawę bezpieczeństwa ruchu drogowego oraz poprawę estetyki krajobrazu.

Stopień przygotowania zadania na dzień 30.03.2016 r.

Dokumentacja projektowo-techniczna jest w przygotowaniu.

Źródła finansowania zadania

Budżet Gminy Rydzyna.

Program Rozwoju Obszarów Wiejskich 2014-2020.

Zgodność z dokumentami strategicznymi

Plan Rozwoju Lokalnego Gminy Rydzyna na lata 2016-2022.

Strategia Rozwoju Województwa Wielkopolskiego do 2020 roku.

Program Rozwoju Obszarów Wiejskich 2014-2020.

Zakres rzeczowy zadania oraz planowane rezultaty zadania

Projekt zakłada przebudowę drogi wraz z kanalizacją deszczową oraz budowę chodnika. Realizacja projektu wpłynie pozytywnie na wzrost atrakcyjności i potencjału rozwojowego gminy.

Możliwe partnerstwo przy realizacji zadania

Województwo Wielkopolskie, Powiat Leszczyński, Sołectwo Dąbcze.

**KARTA ZADANIA INWESTYCYJNEGO****Planu Rozwoju Lokalnego Gminy Rydzyna na lata 2016-2022**

Nazwa zadania:

Przebudowa drogi gminnej ulica Wierzbowa w Dąbczu

Planowany termin rozpoczęcia realizacji zadania	Planowany termin zakończenia realizacji zadania
2018	2022
Całkowita wartość zadania	Nakłady finansowe zaplanowane na lata 2016-2022
3 000 000 zł	0,00 zł

Uzasadnienie potrzeby realizacji przedsięwzięcia

Droga jest w złym stanie technicznym, liczne koleiny, dziury oraz powybijane pobocze. Przebudowa drogi poprawi warunki życia mieszkańców Dąbcza. Przebudowa drogi pozwoli na skrócenie czasu przejazdu pojazdów, czego mierzalnym efektem jest zmniejszenie zużycia paliwa, a co za tym idzie zmniejszenie emisji spalin do środowiska. Przebudowa drogi spowoduje zwiększenie szerokości jezdni, równości nawierzchni, zmniejszenie poziomu hałasu oraz zwiększenie nośności konstrukcji. Podniesienie parametrów technicznych drogi spowoduje poprawę bezpieczeństwa ruchu drogowego oraz poprawę estetyki krajobrazu.

Stopień przygotowania zadania na dzień 30.03.2016 r.

Brak dokumentacji projektowo-technicznej.

Źródła finansowania zadania

Budżet Gminy Rydzyna.

Zgodność z dokumentami strategicznymi

Plan Rozwoju Lokalnego Gminy Rydzyna na lata 2016-2022.
Strategia Rozwoju Województwa Wielkopolskiego do 2020 roku.

Zakres rzeczowy zadania oraz planowane rezultaty zadania

Projekt zakłada przebudowę drogi wraz z kanalizacją deszczową oraz budowę chodnika. Realizacja projektu wpłynie pozytywnie na wzrost atrakcyjności i potencjału rozwojowego gminy.

Możliwe partnerstwo przy realizacji zadania

Województwo Wielkopolskie, Sołectwo Dąbcze.

**KARTA ZADANIA INWESTYCYJNEGO****Planu Rozwoju Lokalnego Gminy Rydzyna na lata 2016-2022**

Nazwa zadania:

Przebudowa drogi gminnej w miejscowości Nowa Wieś

Planowany termin rozpoczęcia realizacji zadania	Planowany termin zakończenia realizacji zadania
2016	2020
Całkowita wartość zadania	Nakłady finansowe zaplanowane na lata 2016-2022
500 000 zł	20 000 zł

Uzasadnienie potrzeby realizacji przedsięwzięcia

Droga jest w złym stanie technicznym, liczne koleiny, dziury oraz powybijane pobocze. Przebudowa drogi poprawi warunki życia mieszkańców Nowej Wsi. Przebudowa drogi pozwoli na skrócenie czasu przejazdu pojazdów, czego mierzalnym efektem jest zmniejszenie zużycia paliwa, a co za tym idzie zmniejszenie emisji spalin do środowiska. Przebudowa drogi spowoduje zwiększenie szerokości jezdni, równości nawierzchni, zmniejszenie poziomu hałasu oraz zwiększenie nośności konstrukcji. Podniesienie parametrów technicznych drogi spowoduje poprawę bezpieczeństwa ruchu drogowego oraz poprawę estetyki krajobrazu.

Stopień przygotowania zadania na dzień 30.03.2016 r.

Brak dokumentacji projektowo-technicznej.

Źródła finansowania zadania

Budżet Gminy Rydzyna.

Budżet Województwa Wielkopolskiego.

Zgodność z dokumentami strategicznymi

Plan Rozwoju Lokalnego Gminy Rydzyna na lata 2016-2022.

Strategia Rozwoju Województwa Wielkopolskiego do 2020 roku.

Zakres rzeczowy zadania oraz planowane rezultaty zadania

Projekt zakłada przebudowę drogi. Realizacja projektu wpłynie pozytywnie na wzrost atrakcyjności i potencjału rozwojowego gminy.

Możliwe partnerstwo przy realizacji zadania

Województwo Wielkopolskie, Sołectwo Nowa Wieś.



KARTA ZADANIA INWESTYCYJNEGO

Planu Rozwoju Lokalnego Gminy Rydzyna na lata 2016-2022

Nazwa zadania:

Przebudowa drogi gminnej w miejscowości Kaczkowo „tzw. kozi Rynek”

Planowany termin rozpoczęcia realizacji zadania	Planowany termin zakończenia realizacji zadania
2021	2022
Całkowita wartość zadania	Nakłady finansowe zaplanowane na lata 2016-2022
600 000 zł	0,00 zł

Uzasadnienie potrzeby realizacji przedsięwzięcia

Droga jest w złym stanie technicznym, liczne koleiny, dziury oraz powybijane pobocze. Przebudowa drogi poprawi warunki życia mieszkańców Kaczkowa. Przebudowa drogi pozwoli na skrócenie czasu przejazdu pojazdów, czego mierzalnym efektem jest zmniejszenie zużycia paliwa, a co za tym idzie zmniejszenie emisji spalin do środowiska. Przebudowa drogi spowoduje zwiększenie szerokości jezdni, równości nawierzchni, zmniejszenie poziomu hałasu oraz zwiększenie nośności konstrukcji. Podniesienie parametrów technicznych drogi spowoduje poprawę bezpieczeństwa ruchu drogowego oraz poprawę estetyki krajobrazu.

Stopień przygotowania zadania na dzień 30.03.2016 r.

Brak dokumentacji projektowo-technicznej.

Źródła finansowania zadania

Budżet Gminy Rydzyna.

Budżet Województwa Wielkopolskiego.

Zgodność z dokumentami strategicznymi

Plan Rozwoju Lokalnego Gminy Rydzyna na lata 2016-2022.

Strategia Rozwoju Województwa Wielkopolskiego do 2020 roku.

Zakres rzeczowy zadania oraz planowane rezultaty zadania

Projekt zakłada przebudowę drogi. Realizacja projektu wpłynie pozytywnie na wzrost atrakcyjności i potencjału rozwojowego gminy.

Możliwe partnerstwo przy realizacji zadania

Województwo Wielkopolskie, Sołectwo Kaczkowo.



KARTA ZADANIA INWESTYCYJNEGO	
Planu Rozwoju Lokalnego Gminy Rydzyna na lata 2016-2022	
Nazwa zadania:	
Przebudowa drogi gminnej w miejscowości Lasotki	
Planowany termin rozpoczęcia realizacji zadania	Planowany termin zakończenia realizacji zadania
2020	2022
Całkowita wartość zadania	Nakłady finansowe zaplanowane na lata 2016-2022
500 000 zł	0,00 zł
Uzasadnienie potrzeby realizacji przedsięwzięcia	
W ramach realizacji projektu zasypane zostaną przydrożne rowy, pobudowana zostanie kanalizacja deszczowa oraz pobudowany zostanie chodnik i miejsca parkingowe.	
Stopień przygotowania zadania na dzień 30.03.2016 r.	
Brak dokumentacji projektowo-technicznej.	
Źródła finansowania zadania	
Budżet Gminy Rydzyna.	
Zgodność z dokumentami strategicznymi	
Plan Rozwoju Lokalnego Gminy Rydzyna na lata 2016-2022. Strategia Rozwoju Województwa Wielkopolskiego do 2020 roku.	
Zakres rzeczowy zadania oraz planowane rezultaty zadania	
Projekt zakłada przebudowę drogi polegającą na zasypaniu przydrożnych rowów, budowie kanalizacji deszczowej oraz budowie chodnika i miejsc parkingowych. Realizacja projektu wpłynie pozytywnie na wzrost atrakcyjności i potencjału rozwojowego gminy.	
Możliwe partnerstwo przy realizacji zadania	
Sołectwo Lasotki.	

**KARTA ZADANIA INWESTYCYJNEGO****Planu Rozwoju Lokalnego Gminy Rydzyna na lata 2016-2022**

Nazwa zadania:

Budowa sieci wodociągowej Rojęczyn – Junoszyn - Jabłonna

Planowany termin rozpoczęcia realizacji zadania	Planowany termin zakończenia realizacji zadania
2016	2020
Całkowita wartość zadania	Nakłady finansowe zaplanowane na lata 2016-2022
500 000 zł	100 000 zł

Uzasadnienie potrzeby realizacji przedsięwzięcia

Miejscowość Junoszyn nie posiada dostępu do sieci wodociągowej. Miejscowość Jabłonna zaopatrywana jest z ujęcia wody w Jabłonnej znajdującego się na terenie zabytkowego parku będącego własnością Skarbu Państwa – Agencji Nieruchomości Rolnych, nieruchomość przeznaczona jest do sprzedaży.

Stopień przygotowania zadania na dzień 30.03.2016 r.

Dokumentacja projektowa dla części przedsięwzięcia – odcinek Rojęczyn – Junoszyn została opracowana w 2016 roku.

Źródła finansowania zadania

Budżet Gminy Rydzyna.

Zgodność z dokumentami strategicznymi

Plan Rozwoju Lokalnego Gminy Rydzyna na lata 2016-2022.
Strategia Rozwoju Województwa Wielkopolskiego do 2020 roku.

Zakres rzeczowy zadania oraz planowane rezultaty zadania

Realizacja projektu wpłynie pozytywnie na poprawę środowiska przyrodniczego gminy oraz na wzrost atrakcyjności i potencjału rozwojowego gminy.

Możliwe partnerstwo przy realizacji zadania

Związek Międzygminny Wodociągów i Kanalizacji Wiejskich, Zakład Usług Wodnych we Wschowie, Sołectwo Jabłonna.

**KARTA ZADANIA INWESTYCYJNEGO****Planu Rozwoju Lokalnego Gminy Rydzyna na lata 2016-2022**

Nazwa zadania:

Rozbudowa sieci kanalizacji sanitarnej w Gminie Rydzyna

Planowany termin rozpoczęcia realizacji zadania	Planowany termin zakończenia realizacji zadania
2016	2022
Całkowita wartość zadania	Nakłady finansowe zaplanowane na lata 2016-2022
10 000 000 zł	0,00 zł

Uzasadnienie potrzeby realizacji przedsięwzięcia

Rozwój gminy i budowa nowych osiedli mieszkaniowych przede wszystkim w Rydzynie, Dąbczu oraz Kłodzie wymusza potrzebę rozbudowy sieci kanalizacji sanitarnej, co przyczyni się również do poprawy środowiska przyrodniczego.

Stopień przygotowania zadania na dzień 30.03.2016 r.

Brak dokumentacji projektowo-technicznej.

Koncepcja rozbudowy sieci kanalizacji sanitarnej w Dąbczu przygotowana została w 2015 roku.

Źródła finansowania zadania

Budżet Gminy Rydzyna.

Wielkopolski Regionalny Program Operacyjny 2014-2020.

Program Rozwoju Obszarów Wiejskich 2014-2020.

Zgodność z dokumentami strategicznymi

Plan Rozwoju Lokalnego Gminy Rydzyna na lata 2016-2022.

Strategia Rozwoju Województwa Wielkopolskiego do 2020 roku.

Wielkopolski Regionalny Program Operacyjny 2014-2020.

Program Rozwoju Obszarów Wiejskich 2014-2020.

Zakres rzeczowy zadania oraz planowane rezultaty zadania

Realizacja projektu wpłynie pozytywnie na poprawę środowiska przyrodniczego gminy oraz na wzrost atrakcyjności i potencjału rozwojowego gminy.

Możliwe partnerstwo przy realizacji zadania

Związek Międzygminny Wodociągów i Kanalizacji Wiejskich, Zakład Usług Wodnych we Wschowie.

**KARTA ZADANIA INWESTYCYJNEGO****Planu Rozwoju Lokalnego Gminy Rydzyna na lata 2016-2022**

Nazwa zadania:

Rozbudowa sieci wodociągowej w Gminie Rydzyna

Planowany termin rozpoczęcia realizacji zadania	Planowany termin zakończenia realizacji zadania
2016	2022
Całkowita wartość zadania	Nakłady finansowe zaplanowane na lata 2016-2022
2 000 000 zł	0,00 zł

Uzasadnienie potrzeby realizacji przedsięwzięcia

Rozwój gminy i budowa nowych osiedli mieszkaniowych przede wszystkim w Rydzynie, Dąbczu oraz Kłodzie wymusza potrzebę rozbudowy sieci wodociągowej, co przyczyni się również do poprawy środowiska przyrodniczego.

Stopień przygotowania zadania na dzień 30.03.2016 r.

Brak dokumentacji projektowo-technicznej.

Źródła finansowania zadania

Budżet Gminy Rydzyna.
Wielkopolski Regionalny Program Operacyjny 2014-2020.
Program Rozwoju Obszarów Wiejskich 2014-2020.

Zgodność z dokumentami strategicznymi

Plan Rozwoju Lokalnego Gminy Rydzyna na lata 2016-2022.
Strategia Rozwoju Województwa Wielkopolskiego do 2020 roku.
Wielkopolski Regionalny Program Operacyjny 2014-2020.
Program Rozwoju Obszarów Wiejskich 2014-2020.

Zakres rzeczowy zadania oraz planowane rezultaty zadania

Realizacja projektu wpłynie pozytywnie na poprawę środowiska przyrodniczego gminy oraz na wzrost atrakcyjności i potencjału rozwojowego gminy.

Możliwe partnerstwo przy realizacji zadania

Związek Międzygminny Wodociągów i Kanalizacji Wiejskich, Zakład Usług Wodnych we Wschowie.

**KARTA ZADANIA INWESTYCYJNEGO****Planu Rozwoju Lokalnego Gminy Rydzyna na lata 2016-2022**

Nazwa zadania:

Rozbudowa oświetlenia ulicznego w gminie Rydzyna

Planowany termin rozpoczęcia realizacji zadania	Planowany termin zakończenia realizacji zadania
2016	2022
Całkowita wartość zadania	Nakłady finansowe zaplanowane na lata 2016-2022
2 000 000 zł	150 000

Uzasadnienie potrzeby realizacji przedsięwzięcia

Na terenie gminy nadal istnieją miejsca gdzie brakuje punktów świetlnych. Dynamiczny rozwój nowych osiedli mieszkaniowych także determinuje potrzebę rozbudowy oświetlenia ulicznego.

Stopień przygotowania zadania na dzień 30.03.2016 r.

Dokumentacja projektowo-techniczna dla części przedsięwzięć jest w przygotowaniu.

Źródła finansowania zadania

Budżet Gminy Rydzyna.
Enea Oświetlenie S.A.

Zgodność z dokumentami strategicznymi

Plan Rozwoju Lokalnego Gminy Rydzyna na lata 2016-2022.
Strategia Rozwoju Województwa Wielkopolskiego do 2020 roku.

Zakres rzeczowy zadania oraz planowane rezultaty zadania

Projekt zakłada rozbudowę oświetlenia ulicznego na terenie Gminy Rydzyna w miejscach gdzie jego brakuje oraz na nowych osiedlach mieszkaniowych. Realizacja projektu wpłynie pozytywnie na wzrost atrakcyjności i potencjału rozwojowego gminy.

Możliwe partnerstwo przy realizacji zadania

Enea Oświetlenie S.A.

**KARTA ZADANIA INWESTYCYJNEGO****Planu Rozwoju Lokalnego Gminy Rydzyna na lata 2016-2022**

Nazwa zadania:

Rewitalizacja starego miasta wraz z biblioteką i zбором poewangelickim

Planowany termin rozpoczęcia realizacji zadania	Planowany termin zakończenia realizacji zadania
2017	2022
Całkowita wartość zadania	Nakłady finansowe zaplanowane na lata 2016-2022
6 000 000 zł	0,00 zł

Uzasadnienie potrzeby realizacji przedsięwzięcia

Przedmiotem projektu będzie kolejny etap rewitalizacja starego miasta (rynek został odnowiony przy współudziale środków Unii Europejskiej – PROW 2007-2013), przeznaczenie zboru poewangelickiego na cele kulturalne i społeczne, rewitalizacja starej siedziby rydzynskiej biblioteki oraz utworzenie w tym budynku miejsca dla organizacji pozarządowych. Obszar starego miasta znajduje się pod ścisłą opieką konserwatorską.

Stoień przygotowania zadania na dzień 30.03.2016 r.

Brak dokumentacji projektowo-technicznej oraz konserwatorskiej.

Źródła finansowania zadania

Budżet Gminy Rydzyna.

Wielkopolski Regionalny Program Operacyjny 2014-2020 – Leszczyński Obszar Strategicznej Interwencji.

Budżet Wielkopolskiego Wojewódzkiego Urzędu Ochrony Zabytków.

Budżet Ministerstwa Kultury.

Zgodność z dokumentami strategicznymi

Plan Rozwoju Lokalnego Gminy Rydzyna na lata 2016-2022.

Strategia Rozwoju Województwa Wielkopolskiego do 2020 roku.

Wielkopolski Regionalny Program Operacyjny 2014-2020.

Zakres rzeczowy zadania oraz planowane rezultaty zadania

Celem projektu jest m.in. przeznaczenie zboru poewangelickiego wraz z przyległym terenem na cele kulturalne i społeczne, przeniesienie biblioteki do jej dawnej siedziby oraz utworzenie w zrewitalizowanym budynku miejsca dla organizacji pozarządowych, dostosowanie budynków i ciągów komunikacyjnych do osób niepełnosprawnych, likwidacja barier architektonicznych, zwiększenie walorów turystycznych, zwiększenie atrakcyjności Miasta Rydzyna, rozwiązanie problemów komunikacyjnych oraz poprawa stanu infrastruktury komunikacyjnej. Realizacja projektu wpłynie pozytywnie na wzrost atrakcyjności i potencjału rozwojowego gminy.

Możliwe partnerstwo przy realizacji zadania

Województwo Wielkopolskie, Wielkopolski Wojewódzki Konserwator Zabytków.

**KARTA ZADANIA INWESTYCYJNEGO****Planu Rozwoju Lokalnego Gminy Rydzyna na lata 2016-2022**

Nazwa zadania:

Remont świetlicy wiejskiej w miejscowości Tworzanice

Planowany termin rozpoczęcia realizacji zadania	Planowany termin zakończenia realizacji zadania
2017	2020
Całkowita wartość zadania	Nakłady finansowe zaplanowane na lata 2016-2022
200 000 zł	0,00 zł

Uzasadnienie potrzeby realizacji przedsięwzięcia

Budynek świetlicy w Tworzanicach wymaga przeprowadzenia prac remontowych. Budynek ogrzewany jest nagrzewnicą, co jest rozwiązaniem mało skutecznym i kosztownym. Wymianie podlegać będzie również podłoga.

Stopień przygotowania zadania na dzień 30.03.2016 r.

Brak dokumentacji projektowo-technicznej.

Źródła finansowania zadania

Budżet Gminy Rydzyna.

Zgodność z dokumentami strategicznymi

Plan Rozwoju Lokalnego Gminy Rydzyna na lata 2016-2022.
Strategia Rozwoju Województwa Wielkopolskiego do 2020 roku.

Zakres rzeczowy zadania oraz planowane rezultaty zadania

Projekt zakłada zmianę nawierzchni podłogi oraz zmianę sposobu ogrzewania. Realizacja projektu wpłynie pozytywnie na poprawę infrastruktury społeczno-kulturalnej na terenie Tworzanic. Realizacja projektu wpłynie pozytywnie na wzrost atrakcyjności i potencjału rozwojowego gminy.

Możliwe partnerstwo przy realizacji zadania

Sołectwo Tworzanice.

**KARTA ZADANIA INWESTYCYJNEGO****Planu Rozwoju Lokalnego Gminy Rydzyna na lata 2016-2022**

Nazwa zadania:

Remont świetlicy wiejskiej w miejscowości Nowa Wieś

Planowany termin rozpoczęcia realizacji zadania	Planowany termin zakończenia realizacji zadania
2017	2020
Całkowita wartość zadania	Nakłady finansowe zaplanowane na lata 2016-2022
400 000 zł	0,00 zł

Uzasadnienie potrzeby realizacji przedsięwzięcia

Budynek świetlicy w Tworzanicach wymaga przeprowadzenia prac remontowych, dzięki którym największy budynek świetlicy w gminie będzie lepiej spełniał cele społeczno-kulturalne. Prace remontowe mają polegać m.in. na: odnowieniu sali głównej, wymianie podłogi, remoncie pomieszczeń zaplecza kuchennego, remoncie sanitariatów, ociepleniu budynku, zagospodarowaniu terenu wokół świetlicy oraz budowie nowego szamba.

Stopień przygotowania zadania na dzień 30.03.2016 r.

Brak dokumentacji projektowo-technicznej.

Źródła finansowania zadania

Budżet Gminy Rydzyna.

Program Rozwoju Obszarów Wiejskich 2014-2020.

Zgodność z dokumentami strategicznymi

Plan Rozwoju Lokalnego Gminy Rydzyna na lata 2016-2022.

Strategia Rozwoju Województwa Wielkopolskiego do 2020 roku.

Program Rozwoju Obszarów Wiejskich 2014-2020.

Zakres rzeczowy zadania oraz planowane rezultaty zadania

Projekt zakłada m.in. odnowienie sali głównej, wymianę podłogi, remont pomieszczeń zaplecza kuchennego, remont sanitariatów, ocieplenie budynku, zagospodarowanie terenu wokół świetlicy oraz budowę nowego szamba. Realizacja projektu wpłynie pozytywnie na poprawę infrastruktury społeczno-kulturalnej na terenie Nowej Wsi. Realizacja projektu wpłynie pozytywnie na wzrost atrakcyjności i potencjału rozwojowego gminy.

Możliwe partnerstwo przy realizacji zadania

Sołectwo Nowa Wieś.

**KARTA ZADANIA INWESTYCYJNEGO****Planu Rozwoju Lokalnego Gminy Rydzyna na lata 2016-2022**

Nazwa zadania:

Budowa placu zabaw wraz z ogródkiem grillowym w Augustowie

Planowany termin rozpoczęcia realizacji zadania	Planowany termin zakończenia realizacji zadania
2017	2019
Całkowita wartość zadania	Nakłady finansowe zaplanowane na lata 2016-2022
200 000 zł	0,00 zł

Uzasadnienie potrzeby realizacji przedsięwzięcia

Miejscowość Augustowo nie posiada placu zabaw oraz świetlicy wiejskiej. Brak również miejsca do przeprowadzenia imprez plenerowych oraz zawodów sportowo-rekreacyjnych. W ramach przedsięwzięcia ma powstać plac zabaw z miejscem rekreacyjnym typu „ogródek grillowy”.

Stopień przygotowania zadania na dzień 30.03.2016 r.

Brak dokumentacji projektowo-technicznej.
Brak gruntu, na którym można zrealizować projekt.

Źródła finansowania zadania

Budżet Gminy Rydzyna.

Zgodność z dokumentami strategicznymi

Plan Rozwoju Lokalnego Gminy Rydzyna na lata 2016-2022.
Strategia Rozwoju Województwa Wielkopolskiego do 2020 roku.

Zakres rzeczowy zadania oraz planowane rezultaty zadania

Realizacja projektu wpłynie pozytywnie na poprawę infrastruktury rekreacyjnej na terenie Augustowa.
Realizacja projektu wpłynie pozytywnie na wzrost atrakcyjności i potencjału rozwojowego gminy.

Możliwe partnerstwo przy realizacji zadania

Województwo Wielkopolskie, Sołectwo Augustowo.



KARTA ZADANIA INWESTYCYJNEGO Planu Rozwoju Lokalnego Gminy Rydzyna na lata 2016-2022	
Nazwa zadania:	
Rewitalizacja placu zabawa w Rydzynie	
Planowany termin rozpoczęcia realizacji zadania	Planowany termin zakończenia realizacji zadania
2017	2019
Całkowita wartość zadania	Nakłady finansowe zaplanowane na lata 2016-2022
200 000 zł	0,00 zł
Uzasadnienie potrzeby realizacji przedsięwzięcia	
<p>Plac zabaw znajduje się w ścisłym centrum Rydzyny. W ramach projektu zostaną zamontowane dodatkowe urządzenia zabawowe dla dzieci, zakupione zostaną nowe ławki oraz posadzone zostaną nowe drzewa i krzewy. W ramach projektu przebudowane zostaną również ciągi komunikacyjne.</p>	
Stopień przygotowania zadania na dzień 30.03.2016 r.	
<p>Brak dokumentacji projektowo-technicznej oraz konserwatorskiej.</p>	
Źródła finansowania zadania	
<p>Budżet Gminy Rydzyna. Budżet Województwa Wielkopolskiego. Budżet Wielkopolskiego Wojewódzkiego Urzędu Ochrony Zabytków. Program Rozwoju Obszarów Wiejskich 2014-2020.</p>	
Zgodność z dokumentami strategicznymi	
<p>Plan Rozwoju Lokalnego Gminy Rydzyna na lata 2016-2022. Strategia Rozwoju Województwa Wielkopolskiego do 2020 roku. Program Rozwoju Obszarów Wiejskich 2014-2020.</p>	
Zakres rzeczowy zadania oraz planowane rezultaty zadania	
<p>Realizacja projektu pozwoli na poprawę bezpieczeństwa dzieci i młodzieży przebywających na terenie placu zabaw oraz terenu otaczającego. Realizacja projektu wpłynie pozytywnie na poprawę infrastruktury rekreacyjnej na terenie Rydzyny oraz na wzrost atrakcyjności i potencjału rozwojowego gminy.</p>	
Możliwe partnerstwo przy realizacji zadania	
<p>Województwo Wielkopolskie, Wielkopolski Wojewódzki Konserwator Zabytków.</p>	

**KARTA ZADANIA INWESTYCYJNEGO****Planu Rozwoju Lokalnego Gminy Rydzyna na lata 2016-2022**

Nazwa zadania:

Zagospodarowanie terenów rekreacyjnych w centrum Pomykowa

Planowany termin rozpoczęcia realizacji zadania	Planowany termin zakończenia realizacji zadania
2017	2022
Całkowita wartość zadania	Nakłady finansowe zaplanowane na lata 2016-2022
200 000 zł	0,00 zł

Uzasadnienie potrzeby realizacji przedsięwzięcia

Tereny rekreacyjne wokół stawów znajdują się w ścisłym centrum Pomykowa. W ramach projektu zostaną zamontowane dodatkowe urządzenia zabawowe dla dzieci, wykonane zostanie odmulenie stawów oraz zamontowane zostanie „molo” dla wędkarzy.

Stopień przygotowania zadania na dzień 30.03.2016 r.

Brak dokumentacji projektowo-technicznej.

Źródła finansowania zadania

Budżet Gminy Rydzyna.

Zgodność z dokumentami strategicznymi

Plan Rozwoju Lokalnego Gminy Rydzyna na lata 2016-2022.
Strategia Rozwoju Województwa Wielkopolskiego do 2020 roku.

Zakres rzeczowy zadania oraz planowane rezultaty zadania

Realizacja projektu wpłynie pozytywnie na poprawę infrastruktury rekreacyjnej na terenie Pomykowa oraz na wzrost atrakcyjności i potencjału rozwojowego gminy.

Możliwe partnerstwo przy realizacji zadania

Sołectwo Pomykowo.

KARTA ZADANIA INWESTYCYJNEGO	
Planu Rozwoju Lokalnego Gminy Rydzyna na lata 2016-2022	
Nazwa zadania:	
Promocja Miasta i Gminy Rydzyna	
Planowany termin rozpoczęcia realizacji zadania	Planowany termin zakończenia realizacji zadania
2016	2022
Całkowita wartość zadania	Nakłady finansowe zaplanowane na lata 2016-2022
150 000 zł	20 000 zł
Uzasadnienie potrzeby realizacji przedsięwzięcia	
Aspekty informacyjne: <ul style="list-style-type: none">▪ rozpowszechnianie nowego wizerunku gminy przez hasło „Rydzyna – Rozwija się!”,▪ osiągnięcie wizerunku pożądanego - gmina przyjazna mieszkańcom,▪ zwiększenie atrakcyjności gminy przez rozpowszechnianie wiedzy o Gminie Rydzyna jako miejscu atrakcyjnym pod względem historycznym, turystycznym i gospodarczym.	
Aspekty perswazyjne: <ul style="list-style-type: none">▪ zachęcenie nowych mieszkańców do zamieszkania i meldunku na terenie Gminy Rydzyna,▪ zachęcenie zewnętrznych inwestorów do inwestowania na terenie Gminy Rydzyna,	
Aspekty konkurencyjne: <ul style="list-style-type: none">▪ zwiększenie roli strategicznej jako potencjalnego lidera w Powiecie Leszczyńskim,▪ konkurowanie z potencjałem innych gmin wiejsko - miejskich kierując nową ofertę wobec przyszłych mieszkańców, inwestorów oraz turystów,▪ promocja i zaprezentowanie ponadregionalnych aspiracji gminy,	
Stopień przygotowania zadania na dzień 30.03.2016 r.	
Opracowano nowe logo promocyjne Gminy Rydzyna. Poszerzono asortyment gadżetów promocyjnych. W trakcie realizacji jest nowy album o Gminie Rydzyna oraz film promocyjny. Rozpoczęto akcję informacyjną zachęcającą nowych mieszkańców do meldunku w Gminie Rydzyna.	
Źródła finansowania zadania	
Budżet Gminy Rydzyna.	
Zgodność z dokumentami strategicznymi	
Plan Rozwoju Lokalnego Gminy Rydzyna na lata 2016-2022. Strategia Rozwoju Województwa Wielkopolskiego do 2020 roku.	
Zakres rzeczowy zadania oraz planowane rezultaty zadania	
Realizacja projektu wpłynie pozytywnie na wizerunek zewnętrzny i wewnętrzny Gminy Rydzyna oraz na wzrost atrakcyjności i potencjału rozwojowego gminy.	
Możliwe partnerstwo przy realizacji zadania	
Województwo Wielkopolskie. Powiat Leszczyński. Organizacja Turystyczna Leszno-Region. Przedsiębiorcy z terenu Gminy Rydzyna. Lokalne Media. Media Społecznościowe.	



WYKAZ NAJWAŻNIEJSZYCH ZADAŃ INWESTYCYJNYCH NA LATA 2016-2022

L.P.	Nazwa zadania	Nakłady całkowite	Termin realizacji
1.	Przebudowa z rozbudową oczyszczalni ścieków w Rydzynie	11 000 000 zł	2016-2018
2.	Budowa przedszkola w Rydzynie	5 000 000 zł	2016-2018
3.	Rozbudowa budynku Szkoły Podstawowej w Rydzynie	2 000 000 zł	2016-2020
4.	Budowa kompleksu sportowego w Dąbczu	2 000 000 zł	2016-2020
5.	Budowa boiska sportowego wraz z infrastrukturą towarzyszącą w miejscowości Jabłonna	150 000 zł	2016-2018
6.	Remont dachu budynku Szkoły Podstawowej w Kaczkowie	500 000 zł	2017-2019
7.	Przebudowa drogi gminnej w Kaczkowie – etap II i III	450 000 zł	2016-2017
8.	Budowa ulicy Łąkowej w Rydzynie – etap II i III	200 000 zł	2016-2017
9.	Przebudowa ulicy Tylnej w Rydzynie – etap II	200 000 zł	2017-2019
10.	Przebudowa ulicy Stanisława Leszczyńskiego w Rydzynie	450 000 zł	2016



11.	Przebudowa ulicy Jana z Czerniny w Rydzynie	1 000 000 zł	2016-2019
12.	Przebudowa ulicy Pompeo Ferrariego w Rydzynie	1 000 000 zł	2018-2020
13.	Przebudowa drogi gminnej do miejscowości Jabłonna (od drogi powiatowej)	1 000 000 zł	2017-2019
14.	Przebudowa drogi gminnej wraz z kanalizacją deszczową w Kłodzie (tzw. Mała Kłoda)	1 000 000 zł	2016-2019
15.	Przebudowa drogi gminnej – łącznik „na ząpłocie” w Kłodzie	200 000 zł	2017
16.	Przebudowa drogi gminnej – ulica Łąkowa w Kłodzie	500 000 zł	2020-2022
17.	Przebudowa drogi gminnej „na ząpłociu” w Kłodzie	2 000 000 zł	2020-2022
18.	Przebudowa drogi gminnej w Maruszewie – etap II	400 000 zł	2016
19.	Rewitalizacja Alei Kasztanowej wraz z przebudową mostu na Rowie Polskim	1 000 000 zł	2016-2022
20.	Przebudowa drogi gminnej w kierunku boiska sportowego w Rydzynie	500 000 zł	2020-2022
21.	Przebudowa drogi gminnej w Rojęczynie od drogi wojewódzkiej do numeru 39	500 000 zł	2021-2022



22.	Przebudowa drogi gminnej w Tworzanicach	350 000 zł	2016-2020
23.	Przebudowa drogi gminnej w Kaczkowie od drogi wojewódzkiej do numeru 62	500 000 zł	2019-2022
24.	Przebudowa drogi gminnej w Rojęczynie do szkoły podstawowej	400 000 zł	2018-2022
25.	Przebudowa drogi gminnej ulica Sportowa w Dąbczu	400 000 zł	2016-2018
26.	Przebudowa drogi gminnej ulica Wierzbowa w Dąbczu	3 000 000 zł	2018-2022
27.	Przebudowa drogi gminnej w miejscowości Nowa Wieś	500 000 zł	2016-2020
28.	Przebudowa drogi gminnej w miejscowości Kaczkowo „tzw. kozi Rynek”	600 000 zł	2021-2022
29.	Przebudowa drogi gminnej w miejscowości Lasotki	500 000 zł	2020-2022
30.	Budowa sieci wodociągowej Rojęczyn – Junoszyn - Jabłonna	500 000 zł	2016-2020
31.	Rozbudowa sieci kanalizacji sanitarnej w Gminie Rydzyna	10 000 000 zł	2016-2022
32.	Rozbudowa sieci wodociągowej w Gminie Rydzyna	2 000 000 zł	2016-2022



33.	Rozbudowa oświetlenia ulicznego w gminie Rydzyna	2 000 000 zł	2016-2022
34.	Rewitalizacja starego miasta wraz z biblioteką i zborem poewangelickim	6 000 000 zł	2017-2022
35.	Remont świetlicy wiejskiej w miejscowości Tworzanice	200 000 zł	2017-2020
36.	Remont świetlicy wiejskiej w miejscowości Nowa Wieś	400 000 zł	2017-2020
37.	Budowa placu zabaw wraz z ogródkiem grillowym w Augustowie	200 000 zł	2017-2020
38.	Rewitalizacja placu zabawa w Rydzynie	200 000 zł	2017-2020
39.	Zagospodarowanie terenów rekreacyjnych w centrum Pomykowa	200 000 zł	2017-2022
40.	Promocja Miasta i Gminy Rydzyna	150 000 zł	2016-2022
RAZEM		59 150 000 zł	