



**Informacja podsumowująca przebieg ankietyzacji
w ramach konsultacji społecznych projektu uchwały
w sprawie wyznaczenia obszaru zdegradowanego
i obszaru rewitalizacji na terenie Gminy Rydzyna,
mającej na celu poznanie opinii i oczekiwań
interesariuszy względem rewitalizacji, na potrzeby
opracowania Gminnego Programu Rewitalizacji dla
Gminy Rydzyna**

Rydzyna 2017

Zespół autorski:

Zespół autorów pod kierownictwem mgr inż. Agnieszki Bolingier

mgr inż. Grzegorz Markowski

mgr inż. Wojciech Kusek

mgr inż. Małgorzata Płotnicka

mgr inż. Janusz Pietrusiak

mgr inż. Michał Drabek

mgr inż. Agata Bechta

mgr Sylwia Piotrowska



Spis treści

1. Wstęp	2
2. Podstawy prawne.....	2
3. Zapewnienie udziału społeczeństwa w opiniowaniu	2
4. Podsumowanie wyników ankietyzacji dotyczącej potrzeb rewitalizacyjnych na terenie Gminy Rydzyna.....	2

1. Wstęp

W dniu 12 stycznia 2017 r., jako element konsultacji społecznych projektu uchwały w sprawie wyznaczenia obszaru zdegradowanego i obszaru rewitalizacji na terenie Gminy Rydzyna, w celu poznania opinii i oczekiwań interesariuszy względem rewitalizacji zamieszczono ankietę konsultacyjną w wersji elektronicznej pod adresem: <http://rydzyna.pl> zakładka: „Rewitalizacja Gminy Rydzyna”, na stronie Biuletynu Informacji Publicznej oraz w wersji papierowej w Urzędzie Miasta i Gminy w Rydzynie.

Osoby zainteresowane mogły wypełnić ankietę przez cały okres trwania konsultacji społecznych, tj. od dnia 12 stycznia 2017 r. do dnia 10 lutego 2017 r.

Celem badania było poznanie opinii interesariuszy na temat aktualnych potrzeb w zakresie rewitalizacji, problemowych obszarów gminy oraz oczekiwanych działań mających na celu ożywienie społeczno-gospodarcze.

2. Podstawy prawne

Na podstawie art. 6 ust. 7 w związku z art. 6 ust. 3 ustawy z dnia 9 października 2015 r. o rewitalizacji (Dz. U. z 2015 r. poz. 1777) zostały przeprowadzone konsultacje społeczne projektu uchwały w sprawie wyznaczenia obszaru zdegradowanego i obszaru rewitalizacji na terenie Gminy Rydzyna.

3. Zapewnienie udziału społeczeństwa w opiniowaniu

Zgodnie z art. 6 ust. 1 ustawy z dnia 9 października 2015 r. o rewitalizacji (Dz. U. z 2015 r. poz. 1777) Burmistrz Gminy Rydzyna zapewnił możliwość udziału społeczeństwa w sprawie wyznaczenia obszaru zdegradowanego i obszaru rewitalizacji na terenie Gminy Rydzyna. Ankieta w formie papierowej i elektronicznej została zamieszczona w Urzędzie Miasta i Gminy i na stronie internetowej Urzędu Miasta i Gminy w Biuletynie Informacji Publicznej Gminy Rydzyna.

4. Podsumowanie wyników ankietyzacji dotyczącej potrzeb rewitalizacyjnych na terenie Gminy Rydzyna

Badanie ankietowe podzielono na dwa sposoby:

- badanie online;
- badanie w formie kwestionariusza papierowego do wypełnienia przez ankietowanego.

W obu metodach pytania były identyczne.

Pytania ankietowe podzielono na dwie sekcje:

- pytania zasadnicze;
- dane osoby wypełniającej ankietę – dane statystyczne (wiek, płeć itp.).

W pierwszej sekcji pytań przeważały pytania zamknięte jednokrotnego lub wielokrotnego wyboru ze skalą zjawisk. Wystąpiły również dwa pytania otwarte.

W celu ułatwienia ankietowanemu odpowiedzi na pytania, ankieta posiadała mapę gminy z podziałem na obszary.

Informacja podsumowująca przebieg ankietyzacji w ramach konsultacji społecznych projektu uchwały w sprawie wyznaczenia obszaru zdegradowanego i obszaru rewitalizacji na terenie Gminy Rydzyna

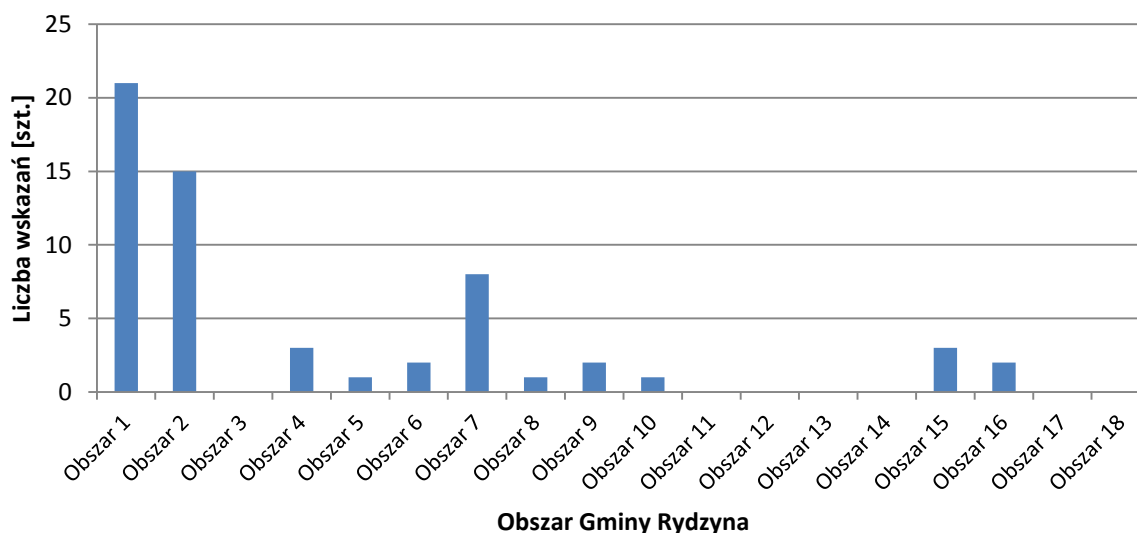
Badanie było anonimowe, a wyniki posłużyły jedynie do opracowania obszaru zdegradowanego i obszaru rewitalizacji oraz Gminnego Programu Rewitalizacji.

Poniżej przedstawiono podsumowanie wyników ankietyzacji dotyczącej potrzeb rewitalizacyjnych na terenie gminy Rydzyna.

Łącznie wypełnionych zostało 51 ankiet, z czego 45 w formie elektronicznej, a 6 w formie kwestionariusza papierowego.

Na pytanie jak oceniana jest Gmina Rydzyna jako miejsce do życia, większość ankietowanych odpowiedziała, że dobrze. Stwierdzono, iż jest to przyjazna i mająca duży potencjał Gmina. Jednakże zwrócono również uwagę na niski poziom infrastruktury, zaniedbany park oraz małą liczbę/słabą jakość infrastruktury rekreacyjnej.

Jako obszar, który powinien być poddany procesowi rewitalizacji najczęściej wskazano obszar 1 (21 wskazań), obszar 2 (15 wskazań) oraz obszar 7 (8 wskazań). Są to obszary miasta Rydzyna (obszar 1 i 2) oraz obszar sołectwa Kłoda. Ani razu nie wskazano obszaru nr 3, 11, 12, 13, 14, 17 i 18. Wyniki te przedstawia poniższy wykres.



Wykres 1 Proszę wskazać, który obszar Gminy Rydzyna Pani/Pana zdaniem powinien być poddany procesowi rewitalizacji

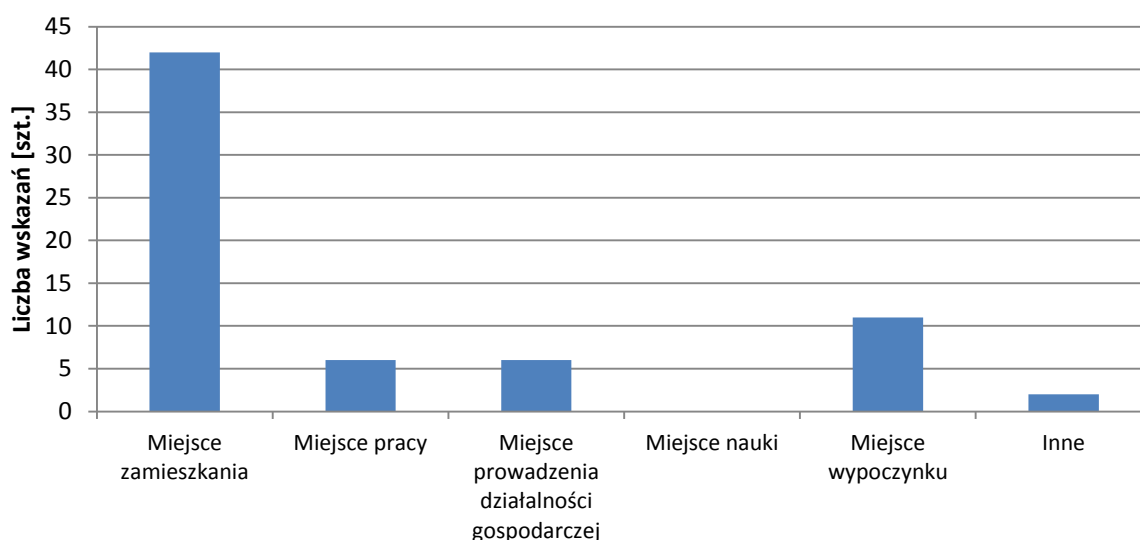
Jako propozycję przedsięwzięć rewitalizacyjnych dla wskazanego obszaru podawano m.in.:

- rozbudowa zaplecza rekreacyjnego i gastronomicznego nad zalewem,
- budowa placów zabaw dla dzieci, siłowni na świeżym powietrzu, boisk,
- poprawa stanu technicznego kamienic,
- wymiana i zagęszczenie oświetlenia ulicznego,
- przebudowa i remonty dróg,
- odnowienie budynków w centrum Rydzyny, stworzenie na Rynku i w okolicy miejsc dla turystów,
- remont zboru poewangelickiego z przeznaczeniem na teatr, koncerty,
- budowa ścieżek rowerowych,
- elektryfikacja działek ogrodowych,
- założenie łącza światłowodowego,
- zwiększenie częstotliwości kursowania linii autobusowej nr. 12 w dni nauki szkolnej,
- rozbudowa infrastruktury, uporządkowanie tematu planu zagospodarowania przestrzennego,

Informacja podsumowująca przebieg ankietyzacji w ramach konsultacji społecznych projektu uchwały w sprawie wyznaczenia obszaru zdegradowanego i obszaru rewitalizacji na terenie Gminy Rydzyna

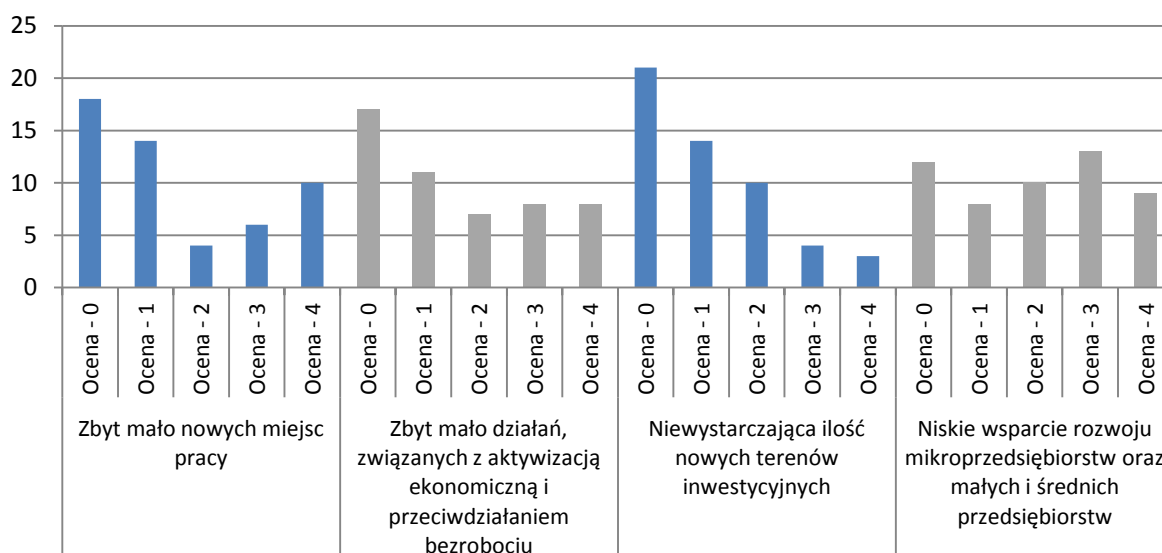
- rewitalizacja stawu w Kaczkowie,
- wymiana źródeł ciepła na niskoemisyjne.

Jako związek ankietowanych z obszarem, który powinien zostać objęty programem rewitalizacji najczęściej wskazano miejsce zamieszkania (42 wskazania) i miejsce wypoczynku (11 wskazań). Pytanie o związek z obszarem objętym programem rewitalizacji było wielokrotnego wyboru, a więc często ankietowani podawali kilka związków z danym obszarem, np. zarówno jest to dla nich miejsce zamieszkania jak i miejsce wypoczynku lub pracy. Wyniki przedstawia poniższy wykres.



Wykres 2 Proszę podać Pani/Pana związek z obszarem, który został objęty programem rewitalizacji?

Jako największy problem gospodarczy wskazanego obszaru najczęściej wymieniano zbyt małą ilość nowych miejsc pracy, a także niskie wsparcie rozwoju mikroprzedsiębiorstw oraz małych i średnich przedsiębiorstw. Ponadto wskazano, iż najmniejszy problem stanowi niewystarczająca ilość nowych terenów inwestycyjnych. Wyniki przedstawia poniższy wykres (ocena 4 - największy problem, ocena 0 - brak problemu).



Wykres 3 Ocena problemów gospodarczych na obszarze Gminy Rydzyna

Jako największy problem przestrzenno – funkcjonalny i środowiskowy wskazanego obszaru najczęściej wymieniano niski stan zagospodarowania i estetyki przestrzeni publicznej oraz pogarszający się stan techniczny zabudowań, co wpływa na estetykę terenu. Według ankietowanych najmniejszym problemem jest

Informacja podsumowująca przebieg ankietyzacji w ramach konsultacji społecznych projektu uchwały w sprawie wyznaczenia obszaru zdegradowanego i obszaru rewitalizacji na terenie Gminy Rydzyna

niewystarczająca ilość mieszkań komunalnych. Wyniki przedstawia poniższy wykres (ocena 4 - największy problem, ocena 0 - brak problemu).

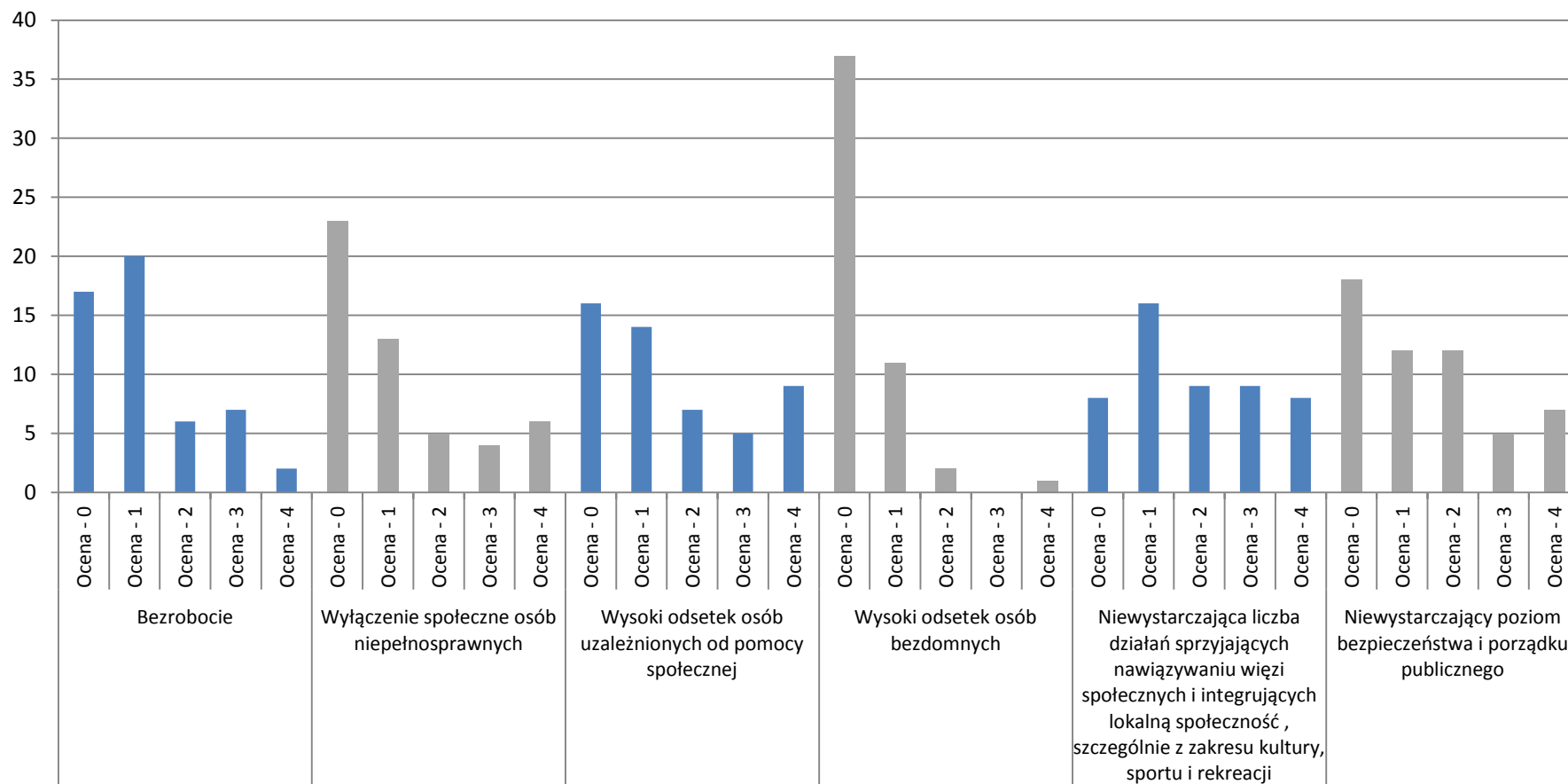


Wykres 4 Ocena problemów przestrzenno-funkcjonalnych i środowiskowych na obszarze Gminy Rydzyna

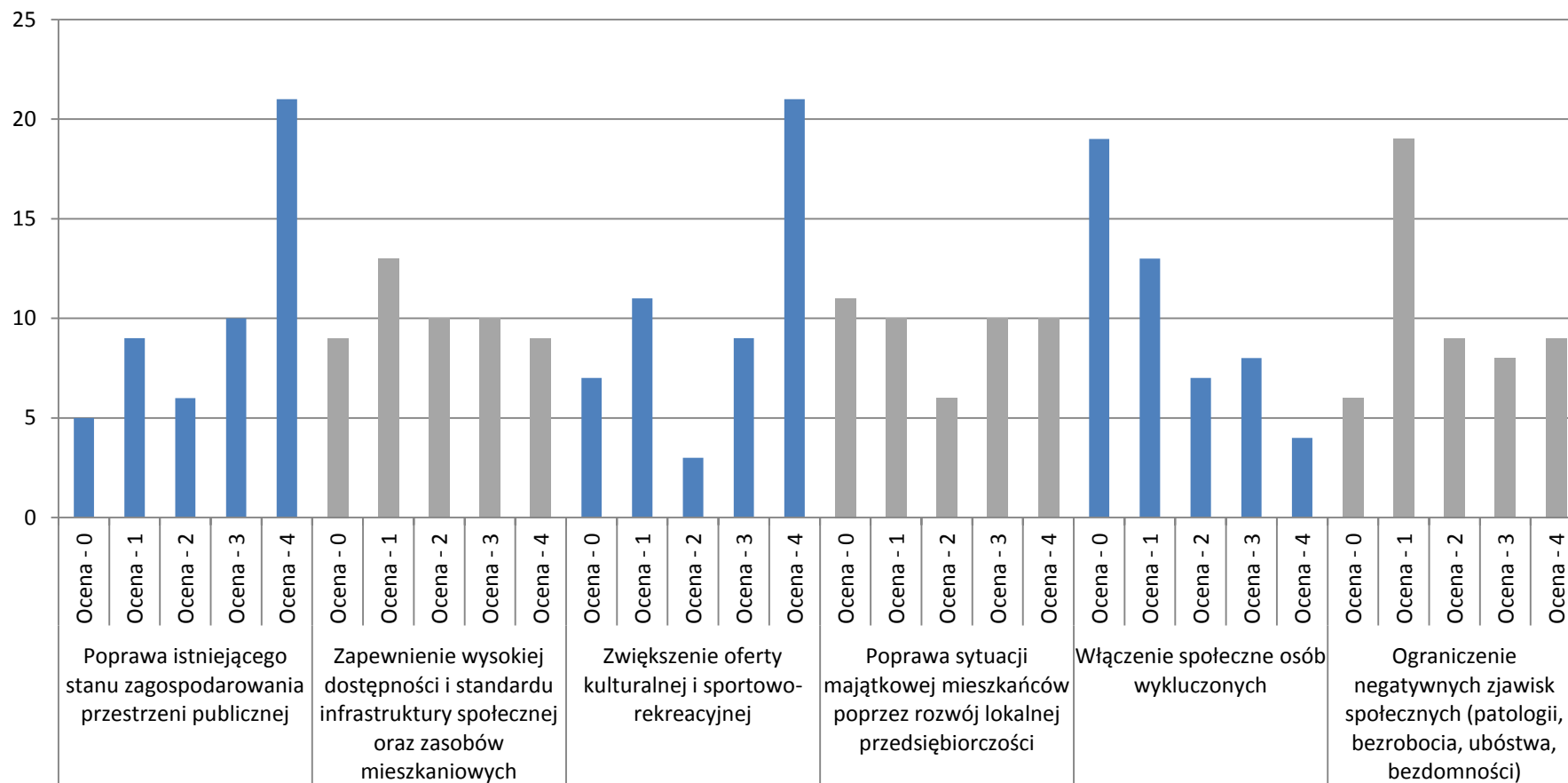
Jako największy problem społeczny wskazanego obszaru najczęściej wymieniano wysoki odsetek osób uzależnionych od pomocy społecznej oraz niewystarczająca liczba działań sprzyjających nawiązywaniu więzi społecznych i integrujących lokalną społeczność, szczególnie z zakresu kultury, sportu i rekreacji. Według ankietowanych w Gminie nie ma problemu z dużą liczbą osób bezdomnych i osób bezrobotnych. Wyniki przedstawia wykres nr 5 (ocena 4 - największy problem, ocena 0 - brak problemu).

Jako najistotniejszy efekt, jaki powinien zostać osiągnięty w procesie rewitalizacji wskazano poprawę istniejącego stanu zagospodarowania przestrzeni publicznej oraz zwiększenie oferty kulturalnej i sportowo-rekreacyjnej. Wyniki przedstawia wykres nr 6 (ocena 4 - największy problem, ocena 0 - brak problemu).

Informacja podsumowująca przebieg ankietyzacji w ramach konsultacji społecznych projektu uchwały w sprawie wyznaczenia obszaru zdegradowanego i obszaru rewitalizacji na terenie Gminy Rydzyna



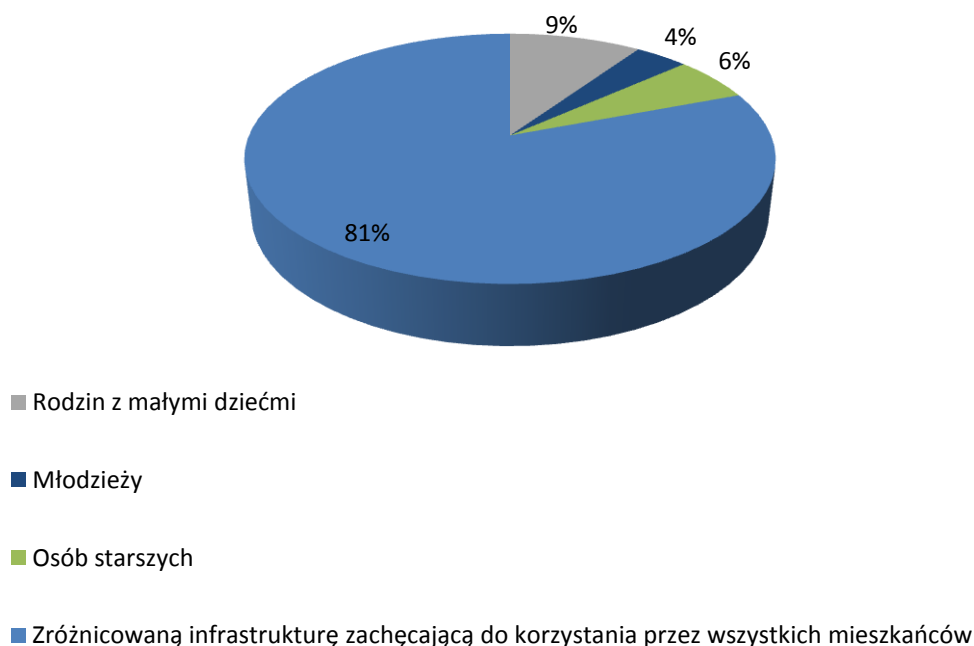
Wykres 5 Ocena problemów społecznych na obszarze Gminy Rydzyna



Wykres 6 Poprawa istniejącego stanu zagospodarowania przestrzeni publicznej

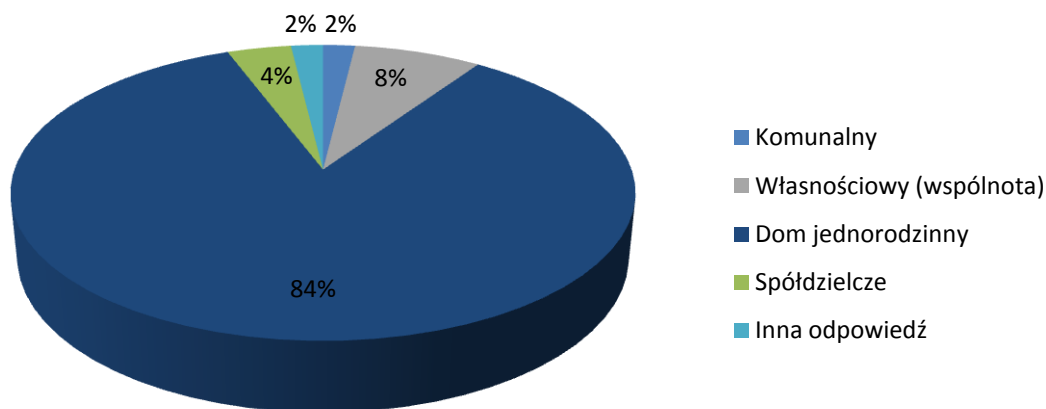
Informacja podsumowująca przebieg ankietyzacji w ramach konsultacji społecznych projektu uchwały w sprawie wyznaczenia obszaru zdegradowanego i obszaru rewitalizacji na terenie Gminy Rydzyna

Według ankietowanych, obszar rewitalizowany powinien zawierać przede wszystkim zróżnicowaną infrastrukturę, zachęcającą do korzystania przez wszystkich mieszkańców (81%). Wyniki te przedstawia poniższy wykres.



Wykres 7 Obszar rewitalizowany powinien zawierać przede wszystkim infrastrukturę skierowaną dla...

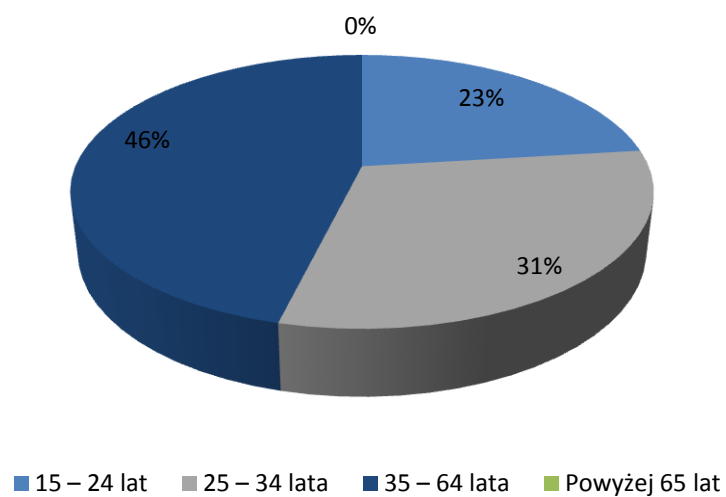
Ankiety wypełniło 18 kobiet i 33 mężczyzn. Większość ankietowanych mieszka w domach jednorodzinnych.



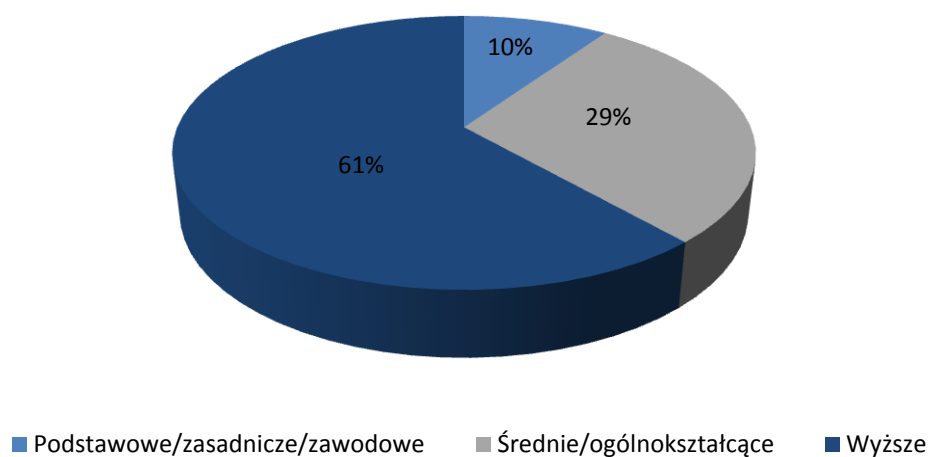
Wykres 8 Rodzaj lokalu, w jakim Pani/Pan mieszka

Wśród ankietowanych przeważały osoby w wieku 35-64 lat (46%) posiadające głównie wykształcenie wyższe (61%).

Informacja podsumowująca przebieg ankietyzacji w ramach konsultacji społecznych projektu uchwały w sprawie wyznaczenia obszaru zdegradowanego i obszaru rewitalizacji na terenie Gminy Rydzyna



Wykres 9 Wiek ankietowanych



Wykres 10 Wykształcenie ankietowanych