
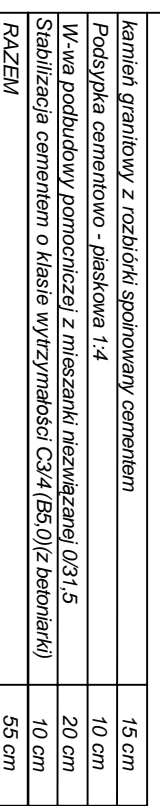




Diagram showing the horizontal distance between the center of the 'chodník' (sidewalk) and the center of the 'jezdná' (road). The distance is divided into two segments: 1,50 and 4,40.



chodnik	jezdnia	jezdnia	chodnik
1,00	2,00	1,90	1,10



chodník	jezdňa
1,50	4,60




Diagram showing the dimensions of the wooden frame. The total width is 3,20 and the width of the side rail (chodník) is 1,25.



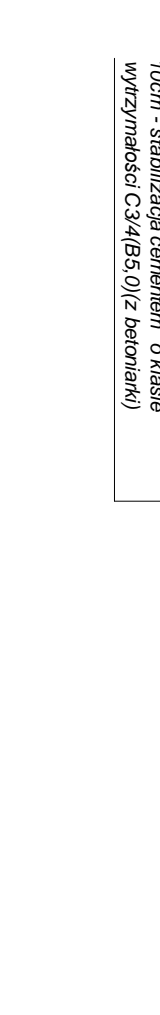


Diagram showing the horizontal dimensions of the roof structure. The total width is divided into three sections: 'chodník' (0,70) on the left, 'jedlnia' (3,00) in the middle, and 'chodník' (1,00) on the right.



chodník
1,80



Zakład Projektowo - Usługowy "TITAN"			
64-100 Łeszno, ul. Rejtana 40/4			
Temat		Przebudowa ulicy Tynej w Rydzynie, gmina Rydzyna	
Rodzaj opracowania		PRZEKROJE NORMALNE	
Starownisko		Nazwisko	Data
Projektant:		mgr inż. Wiesław Furmaniak	12.20.13
Sprawdzający:		mgr inż. Wojciech Furmaniak	12.20.13
		Podpis	
		4	
		Skala	
		1 : 50	